



*Liberté • Égalité • Fraternité*  
RÉPUBLIQUE FRANÇAISE

PREFECTURE REGION ILE  
DE FRANCE

RECUEIL DES ACTES  
ADMINISTRATIFS SPÉCIAL  
N°IDF-028-2017-07

PUBLIÉ LE 26 JUILLET 2017

# Sommaire

## Agence régionale de santé

IDF-2017-07-24-025 - Arrêté conjoint n° 2017 – 234 et Arrêté DGA SOLIDARITE ETABLISSEMENTS PA PH N°2017-19 CPA n°05 portant autorisation de création d'un Pôle d'Activités et de Soins Adaptés de 14 places au sein de l'Etablissement d'Hébergement pour Personnes Agées Dépendantes « Le Château des Cèdres », sis 1, Chemin des Piats 77600 Conches-sur-Gondoire (4 pages)	Page 3
IDF-2017-07-26-001 - ARRÊTE N° DOS-2017-232 portant retrait d'agrément de la SARL AMBULANCES SINA (2 pages)	Page 8
IDF-2017-07-26-002 - ARRÊTE N° DOS-2017-233 portant retrait d'agrément de la SARL AMBULANCES BONNIEROISES (2 pages)	Page 11
IDF-2017-07-26-003 - ARRÊTE N° DOS-2017-235 Portant retrait d'agrément de la SARL AMBULANCES RAMA 92 (2 pages)	Page 14
IDF-2017-07-25-005 - Arrêté n° DOS/AMBU/OFF/2017-58 constatant la cessation définitive d'activité d'une officine de pharmacie (2 pages)	Page 17
IDF-2017-07-25-006 - Arrêté n° DOS/AMBU/OFF/2017-59 portant autorisation de transfert d'une officine de pharmacie (3 pages)	Page 20

## Direction régionale des entreprises, de la concurrence et de la consommation, du travail et de l'emploi

IDF-2017-07-24-024 - Décision n° 2017-115 du 24 juillet 2017 portant délimitation des sections d'inspection du travail de Paris (34 pages)	Page 24
IDF-2017-07-24-023 - Décision n° 2017-116 du 24 juillet 2017 portant affectation au sein des unités de contrôle interdépartementales n° 2 et 5 du Val de Marne (3 pages)	Page 59

## Direction régionale et interdépartementale de l'hébergement et du logement

IDF-2017-07-24-018 - Arrêté de tarification 2017 CHRS Les Buissonnets (4 pages)	Page 63
IDF-2017-07-24-015 - Arrêté de tarification 2017 CHRS de Montgeron (4 pages)	Page 68
IDF-2017-07-24-016 - Arrêté de tarification 2017 CHRS Henry Dunant (4 pages)	Page 73
IDF-2017-07-24-017 - Arrêté de tarification 2017 CHRS le Phare Le Rebond (4 pages)	Page 78
IDF-2017-07-24-014 - Arrêté de tarification 2017 CHRS Maison Coquerive (4 pages)	Page 83
IDF-2017-07-24-022 - Arrêté fixant la dotation globale de financement 2017 du CHRS Femmes Solidarités 91 (4 pages)	Page 88
IDF-2017-07-24-021 - Arrêté fixant la dotation globale de financement 2017 du CHRS Communauté Jeunesse (4 pages)	Page 93
IDF-2017-07-24-019 - Arrêté fixant la dotation globale de financement 2017 du CHRS Les Colibris de la Fontaine (4 pages)	Page 98
IDF-2017-07-24-020 - Arrêté fixant la dotation globale de financement 2017 du CHRS Résidence Belle Etoile (4 pages)	Page 103

Agence régionale de santé

IDF-2017-07-24-025

Arrêté conjoint n° 2017 – 234 et

Arrêté DGA SOLIDARITE ETABLISSEMENTS PA PH

N°2017-19 CPA n°05 portant autorisation de création d'un

Pôle d'Activités et de Soins Adaptés de 14 places au sein

de l'Etablissement d'Hébergement pour Personnes Agées

d'Hébergement pour Personnes Agées Dépendantes « Le Château des Cèdres », sis 1, Chemin des

Piats 77600 Conches-sur-Gondoire

**Arrêté conjoint n° 2017 – 234**  
**Arrêté DGA SOLIDARITE ETABLISSEMENTS PA PH N°2017-19 CPA n°05**  
**Portant autorisation de création**  
**d'un Pôle d'Activités et de Soins Adaptés de 14 places au sein de l'Établissement**  
**d'Hébergement pour Personnes Agées Dépendantes « Le Château des Cèdres »,**  
**sis 1, Chemin des Piats 77600 Conches-sur-Gondoire**

**LE DIRECTEUR GENERAL DE L'AGENCE  
REGIONALE DE SANTE  
ILE-DE-FRANCE**

**LE PRESIDENT DU CONSEIL  
DEPARTEMENTAL DE SEINE-ET-MARNE**

**VU** le Code de l'Action Sociale et des Familles et notamment les articles L312-1, L313-1 et L314-3 et suivants ;

**VU** le Code de la Santé Publique ;

**VU** le Code de la Sécurité Sociale ;

**VU** le Code de justice administrative et notamment son article R312-1 ;

**VU** le décret du 1<sup>er</sup> juillet 2015 portant nomination de Monsieur Christophe DEVYS en qualité de Directeur général de l'Agence régionale de santé Ile-de-France ;

**VU** l'arrêté n°2012-577 du Directeur Général de l'Agence régionale de santé Ile-de-France en date du 21 décembre 2012 relatif à l'adoption du Programme Régional de Santé (PRS) Ile-de-France 2013-2017 ;


**VU** le Schéma Régional d'Organisation Médico-Sociale 2013-2017,

**VU** l'arrêté du Directeur Général de l'Agence Régionale de Santé Ile-de-France en date du 4 novembre 2016 établissant le PRIAC 2016-2020 pour la Région Ile-de-France ;

**VU** le règlement départemental d'aide sociale adopté par la délibération du Conseil général n° 4/05 du 29 mars 2013 ;

**VU** le schéma départemental de soutien à l'autonomie pour les personnes âgées et les personnes handicapées pour la période 2015-2020, tel qu'adopté par le Conseil général lors de sa séance du 13 février 2015 ;





**VU** l'arrêté n°83 D.D.A.S.S. CRISMS 08 du Préfet de Seine-et-Marne en date du 3 mai 1983 portant autorisation de création d'une section de cure médicale de 70 lits à la maison de retraite de de Conches « le Château des Cèdres » dont la capacité totale est ramenée à 108 lits ;

**VU** l'arrêté du 5 mars 2012 portant application du I de l'article R. 314-50 du code de l'action sociale et des familles pour les établissements hébergeant des personnes âgées dépendantes autorisés à exercer une activité d'hébergement temporaire et pour lesdits établissements exerçant une activité de pôle d'activités et de soins adaptés ou d'unité d'hébergement renforcée ;

**VU** l'arrêté du 28 février 2011 portant application du I de l'article R.314-50 du code de l'action sociale et des familles pour les établissements hébergeant des personnes âgées dépendantes exerçant une activité de pôle d'activités et de soins adaptés ou d'unité d'hébergement renforcée ;

**VU** la circulaire N°DGAS/DSS/DHOS/2009/195 du 6 juillet 2009 relative à la mise en œuvre du volet médico-social du plan « Alzheimer et maladies apparentées 2008-2012 » et son annexe 8 relative au cahier des charges des PASA et des UHR ;

**VU** l'instruction interministérielle n° DGAS/2C/DHOS/DSS/2010/06 du 7 janvier 2010 relative à l'application du volet médical du Plan Alzheimer ;

**VU** la circulaire interministérielle N°DGCS/5C/DSS/1A/2011/160 du 29 avril 2011 relative aux orientations de l'exercice 2011 pour la campagne budgétaire des établissements et services médico-sociaux accueillant des personnes handicapées et des personnes âgées ;

**VU** la circulaire interministérielle N° DGCS/SD3A/DGOS/SDR/2011/362 du 19 septembre 2011 relative à la mesure 16 du Plan Alzheimer et maladies apparentées 2008-2012 ;

**CONSIDERANT** que le projet est compatible avec les objectifs et répond aux besoins sociaux et médico-sociaux fixés par le schéma régional de l'organisation sociale et médico-sociale ;

**CONSIDERANT** la mesure 16 du plan national Alzheimer 2008-2012, intitulé « création ou identification, au sein des EHPAD d'unités adaptées pour les patients souffrant de troubles comportementaux » qui prévoit notamment de généraliser la réalisation de « pôles d'activités et de soins adaptés » (PASA) dans les Etablissements d'Hébergement pour Personnes Agées Dépendantes ;

**CONSIDERANT** la décision conjointe de labellisation du PASA de la délégation territoriale de l'ARS de Seine-et-Marne et du Conseil Départemental de Seine-et-Marne du 31 mai 2016 ;

**CONSIDERANT** l'ouverture du PASA de l'EHPAD « Le Château des Cèdres » à Conches à compter du 14 mars 2016 ;

**CONSIDERANT** l'avis favorable après la visite de conformité réalisée conjointement par la délégation départementale de l'ARS de Seine-et-Marne et le Conseil Départemental de Seine-et-Marne en date du 16 mai 2017 ;

**CONSIDERANT** que le PASA permet de prendre en charge et d'accueillir les personnes âgées atteintes de la maladie d'Alzheimer ou de maladies apparentées 5 jours / 7 jours ;

**CONSIDERANT** les financements alloués par la caisse nationale de solidarité pour l'autonomie à l'ARS Ile-de-France dans le cadre des mesures nouvelles Alzheimer au titre de l'année 2010 ;

**CONSIDERANT** le montant de la dotation forfaitaire annuelle de 63 798 euros, soit 4 557 euros à la place, qui s'ajoute à la dotation initiale de fonctionnement de l'EHPAD ;

## **ARRESENT**

### **ARTICLE 1:**

L'Etablissement d'Hébergement pour Personnes Agées Dépendantes « Le Château des Cèdres » sis 1, Chemin des Piats à Conches-sur-Gondoire est autorisé à créer un Pôle d'Activités et de Soins Adaptés (PASA) de 14 places pour accueillir et prendre en charge des personnes atteintes de la maladie d'Alzheimer ou de maladies apparentées.

Le Pôle d'Activités et de Soins Adaptés est un lieu de vie au sein duquel sont organisées et proposées, durant la journée, des activités sociales et thérapeutiques aux résidents de l'EHPAD ayant des troubles du comportement modérés.

Le PASA n'est pas ouvert à un recrutement extérieur.

### **ARTICLE 2 :**

Le montant du forfait annuel dans le cadre du fonctionnement du PASA s'élève à 63 798 € (hors taux d'évolution) pour une ouverture de 5 jours / 7 jours.

### **ARTICLE 3 :**

La capacité globale de l'établissement reste inchangée, soit 108 places d'hébergement permanent dont 14 places en PASA.

### **ARTICLE 4 :**

Cette structure est répertoriée dans le Fichier national des établissements sanitaires et sociaux (FINESS) de la façon suivante :

**N° FINESS : 77 080 342 7**

Code catégorie : 500

Code discipline du PASA: 961

Code fonctionnement du PASA : 21

Code clientèle du PASA : 436

Code statut : 61

**N° FINESS du gestionnaire : 77 081 042 2**

Code statut : 61

**ARTICLE 5 :**

L'établissement est habilité à recevoir des bénéficiaires de l'Aide Sociale.

**ARTICLE 6 :**

Un recours contre le présent arrêté peut être formé devant le tribunal administratif compétent dans un délai de deux mois à compter de la notification.

**ARTICLE 7 :**

Le Directeur général de l'Agence régionale de santé Ile-de-France et le Directeur Général des services du Département de Seine-et-Marne sont chargés, chacun en ce qui le concerne, de l'exécution du présent arrêté qui sera notifié au demandeur, publié aux recueils des actes administratifs des préfectures de la région Ile-de-France et du département de Seine-et-Marne, ainsi qu'au recueil des actes administratifs du département.

A Paris, le 24 juillet 2017

Le Directeur général  
de l'Agence régionale de santé  
Ile-de-France

**Signé**

Christophe DEVYS

Pour le Président du Conseil départemental  
de Seine-et-Marne,

la Directrice générale adjointe  
chargée de la solidarité

**Signé**

Marie-Noëlle VILLEDIEU

Agence régionale de santé

IDF-2017-07-26-001

**ARRÊTE N° DOS-2017-232 portant retrait d'agrément de  
la SARL AMBULANCES SINA**

**ARRETE N° DOS-2017-232**  
**Portant retrait d'agrément de la SARL AMBULANCES SINA**  
**(77500 Chelles)**

**Le Directeur général de l'Agence régionale de santé Ile-de-France**

- VU** le Code de la Santé Publique et notamment ses articles L.6311-1 à L.6311-2, L.6312-1 à L.6312-5, L.6313-1, R.6312-1 à R.6312-23, R.6312-29 à R.6312-43, R.6313-5 à R.6313-7-1 ;
- VU** la loi n° 2009-879 du 21 juillet 2009 portant réforme de l'hôpital et relative aux patients, à la santé et aux territoires ;
- VU** le décret n° 2010-344 du 31 mars 2010 tirant les conséquences, au niveau règlementaire, de l'intervention de la loi n° 2009-879 du 21 juillet 2009 portant réforme de l'hôpital et relative aux patients, à la santé et aux territoires ;
- VU** le décret du 1<sup>er</sup> juillet 2015 portant nomination de monsieur Christophe DEVYS, conseiller d'Etat, Directeur général de l'Agence régionale de santé Ile-de-France à compter du 17 août 2015 ;
- VU** l'arrêté ministériel du 21 décembre 1987 modifié relatif à la composition du dossier d'agrément des personnes effectuant des transports sanitaires terrestres et au contrôle des véhicules affectés aux transports sanitaires ;
- VU** l'arrêté ministériel du 10 février 2009 modifié fixant les conditions exigées pour les véhicules et les installations matérielles affectés aux transports sanitaires terrestres ;
- VU** l'arrêté n° DS-2016/148 du Directeur général de l'Agence régionale de santé Ile-de-France en date du 29 décembre 2016, portant délégation de signature à monsieur Didier JAFFRE Directeur de l'offre de soins, et à certains de ses collaborateurs ;
- VU** l'arrêté n° 2011-DT77/86 du Directeur général de l'Agence régionale de santé Ile-de-France en date du 05 avril 2011 portant agrément de la SARL AMBULANCES SINA, sise 31, avenue du Général de Gaulle à Chelles (77500) dont la gérante est madame Sylvie DANGUY ;

**CONSIDERANT** la liquidation judiciaire de la SARL AMBULANCES SINA prononcée le 12 octobre 2015 par le Tribunal de Commerce de Meaux

**CONSIDERANT** la cession, le 12 mai 2016, à la SARL AMBULANCES DU GRAND PARIS sise 11/13, rue Marc Seguin ZI de Mitry Mory Compans à Mitry Mory (77290) dont le président est monsieur Abdessamad ACHTOUN du véhicule de catégorie C type A de la SARL AMBULANCES SINA immatriculé BZ-637-LC et des deux véhicules de catégorie D de la immatriculés BD-737-VM et AE-744-JL;

**CONSIDERANT** par la suite le transfert, au profit de la SARL AMBULANCES DU GRAND PARIS des trois autorisations de mise en service de véhicules de transports sanitaires dont bénéficiait la SARL AMBULANCES SINA ;

**CONSIDERANT** par conséquent que l'agrément de la SARL AMBULANCES SINA est désormais sans objet ;

## ARRETE

**ARTICLE 1<sup>er</sup>** : L'agrément de la SARL AMBULANCES SINA sise 31, avenue du Général de Gaulle à Chelles (77500) dont la gérante est madame Sylvie DANGUY est retiré à compter de la date du présent arrêté.

**ARTICLE 2** : La présente décision peut faire l'objet d'un recours gracieux auprès de monsieur le Directeur général de l'Agence régionale de santé, sise 35 rue de la gare, Le Millénaire 2, 75935 Paris CEDEX 19.

Un recours contentieux peut également être déposé auprès du tribunal administratif compétent.

Le délai de recours est de deux mois à compter de la notification de l'arrêté pour l'intéressé ou de sa publication pour les tiers.

Ces recours n'ont pas pour effet de suspendre le caractère exécutoire de la présente décision.


La liste des véhicules et des personnels composant les équipages est précisée en annexe au présent arrêté.

**ARTICLE 3** : Le Directeur de l'offre de soins est chargé de l'exécution du présent arrêté, qui sera publié au Recueil des Actes Administratifs des services de l'État.

Bobigny, le **26 JUL. 2017**

P/Le Directeur général  
de l'Agence régionale de santé  
Ile-de-France  
P/La Responsable du Service régional  
des transports sanitaires

Adjointe Service Régional  
des Transports Sanitaires

  
Sabrina SAHLI

Agence régionale de santé

IDF-2017-07-26-002

**ARRÊTE N° DOS-2017-233 portant retrait d'agrément de  
la SARL AMBULANCES BONNIEROISES**



**ARRETE N° DOS-2017-233**  
**Portant retrait d'agrément de la SARL AMBULANCES BONNIEROISES**  
**(78270 Bonnières-sur-Seine)**

**Le Directeur général de l'Agence régionale de santé Ile-de-France**

- VU** le Code de la Santé Publique et notamment ses articles L.6311-1 à L.6311-2, L.6312-1 à L.6312-5, L.6313-1, R.6312-1 à R.6312-23, R.6312-29 à R.6312-43, R.6313-5 à R.6313-7-1 ;
- VU** la loi n° 2009-879 du 21 juillet 2009 portant réforme de l'hôpital et relative aux patients, à la santé et aux territoires ;
- VU** le décret n° 2010-344 du 31 mars 2010 tirant les conséquences, au niveau règlementaire, de l'intervention de la loi n° 2009-879 du 21 juillet 2009 portant réforme de l'hôpital et relative aux patients, à la santé et aux territoires ;
- VU** le décret du 1<sup>er</sup> juillet 2015 portant nomination de monsieur Christophe DEVYS, conseiller d'Etat, Directeur général de l'Agence régionale de santé Ile-de-France à compter du 17 août 2015 ;
- VU** l'arrêté ministériel du 21 décembre 1987 modifié relatif à la composition du dossier d'agrément des personnes effectuant des transports sanitaires terrestres et au contrôle des véhicules affectés aux transports sanitaires ;
- VU** l'arrêté ministériel du 10 février 2009 modifié fixant les conditions exigées pour les véhicules et les installations matérielles affectés aux transports sanitaires terrestres ;
- VU** l'arrêté n° DS-2016/148 du Directeur général de l'Agence régionale de santé Ile-de-France en date du 29 décembre 2016, portant délégation de signature à monsieur Didier JAFFRE Directeur de l'offre de soins, et à certains de ses collaborateurs ;
- VU** l'arrêté n° A-98-01607 en date du 19 novembre 1998 portant agrément, de la SARL AMBULANCES BONNIEROISES sise 31, avenue de la République à Bonnières-sur-Seine (78270) dont le gérant est monsieur Etienne BREHIER ;
- VU** l'arrêté n° A-09-00695 en date du 18 septembre 2009 portant changement de gérance, de la SARL MABULANCES BONNIEROISES ayant pour nouvelle gérante madame Nicole FOUILLEUL ép. BREHIER ;

**CONSIDERANT** le rachat de fonds de commerce de la SARL AMBULANCES BONNIEROISES par la SARL AMBULANCES DE BONNIERES en date du 22 novembre 2016 ;

**CONSIDERANT** la cession le 22 novembre 2016, à la SARL AMBULANCES DE BONNIERES sise 31, avenue de la République à Bonnières-sur-Seine (78270), dont la gérante est madame Nathalie Marques de deux véhicules de catégorie C type A de la SARL AMBULANCES BONNIEROISES immatriculés DT-650-HJ et DT-142-JF ainsi que deux véhicules de catégorie D immatriculés DX-733-MP et DX-732-MP ;

**CONSIDERANT** par la suite le transfert, au profit de la SARL AMBULANCES DE BONNIERES des quatre autorisations de mise en service de véhicules de transports sanitaires dont bénéficiait la société SARL AMBULANCES BONNIEROISES ;



**CONSIDERANT** par conséquent que l'agrément de la société SARL AMBULANCES BONNIEROISES est désormais sans objet ;

**ARRETE**

**ARTICLE 1<sup>er</sup>** : L'agrément de la société SARL AMBULANCES BONNIEROISES sise 31, avenue de la République à Bonnières-sur-Seine (78270) dont la gérante est madame Nicole FOUILLEUL épouse BREHIER est retiré à compter de la date du présent arrêté.

**ARTICLE 2** : La présente décision peut faire l'objet d'un recours gracieux auprès de monsieur le Directeur général de l'Agence régionale de santé, sise 35 rue de la gare, Le Millénaire 2, 75935 Paris CEDEX 19.

Un recours contentieux peut également être déposé auprès du tribunal administratif compétent.

Le délai de recours est de deux mois à compter de la notification de l'arrêté pour l'intéressé ou de sa publication pour les tiers.

Ces recours n'ont pas pour effet de suspendre le caractère exécutoire de la présente décision.


La liste des véhicules et des personnels composant les équipages est précisée en annexe au présent arrêté.

**ARTICLE 3** : Le Directeur de l'offre de soins est chargé de l'exécution du présent arrêté, qui sera publié au Recueil des Actes Administratifs des services de l'État.

Bobigny, le **26 JUL. 2017**

P/Le Directeur général  
de l'Agence régionale de santé  
Ile-de-France  
P/La Responsable du Service régional  
des transports sanitaires

Adjointe Service Régional  
des Transports Sanitaires

  
Sabrina SAHLI

Agence régionale de santé

IDF-2017-07-26-003

**ARRÊTE N° DOS-2017-235 Portant retrait d'agrément de  
la SARL AMBULANCES RAMA 92**

**ARRETE N° DOS-2017-235**  
**Portant retrait d'agrément de la SARL AMBULANCES RAMA 92**  
**(92110 Clichy)**

**Le Directeur général de l'Agence régionale de santé Ile-de-France**

- VU** le Code de la Santé Publique et notamment ses articles L.6311-1 à L.6311-2, L.6312-1 à L.6312-5, L.6313-1, R.6312-1 à R.6312-23, R.6312-29 à R.6312-43, R.6313-5 à R.6313-7-1 ;
- VU** la loi n° 2009-879 du 21 juillet 2009 portant réforme de l'hôpital et relative aux patients, à la santé et aux territoires ;
- VU** le décret n° 2010-344 du 31 mars 2010 tirant les conséquences, au niveau réglementaire, de l'intervention de la loi n° 2009-879 du 21 juillet 2009 portant réforme de l'hôpital et relative aux patients, à la santé et aux territoires ;
- VU** le décret du 1<sup>er</sup> juillet 2015 portant nomination de monsieur Christophe DEVYS, conseiller d'Etat, Directeur général de l'Agence régionale de santé Ile-de-France à compter du 17 août 2015 ;
- VU** l'arrêté ministériel du 21 décembre 1987 modifié relatif à la composition du dossier d'agrément des personnes effectuant des transports sanitaires terrestres et au contrôle des véhicules affectés aux transports sanitaires ;
- VU** l'arrêté ministériel du 10 février 2009 modifié fixant les conditions exigées pour les véhicules et les installations matérielles affectés aux transports sanitaires terrestres ;
- VU** l'arrêté n° DS-2016/148 du Directeur général de l'Agence régionale de santé Ile-de-France en date du 29 décembre 2016, portant délégation de signature à monsieur Didier JAFFRE Directeur de l'offre de soins, et à certains de ses collaborateurs ;
- VU** l'arrêté n° 2010-019 du Directeur général de l'Agence régionale de santé Ile-de-France en date du 01 juillet 2010 portant agrément sous le numéro 92 10 09, de la SARL AMBULANCES RAMA 92 sise 43 quater, rue de Paris à Clichy (92110) dont le gérant est monsieur Raouf DRINE;

**CONSIDERANT** la cession le 25 mars 2017, à la SARL AMBULANCES ARC EN CIEL sise 43, quater, rue de Paris à Clichy (92110), dont le gérant est monsieur Jean-Luc LESAGE de deux véhicules de catégorie C type A de la SARL AMBULANCES RAMA 92 immatriculés DN-340-FP et DN-496-FN ;

**CONSIDERANT** par la suite le transfert, au profit de la SARL AMBULANCES ARC EN CIEL des deux autorisations de mise en service de véhicules de transports sanitaires dont bénéficiait la SARL AMBULANCES RAMA 92;

**CONSIDERANT** par conséquent que l'agrément de la SARL AMBULANCES RAMA 92 est désormais sans objet ;

**ARRETE**

**ARTICLE 1<sup>er</sup>** : L'agrément de la SARL AMBULANCES RAMA 92 sise 43 quater, rue de Paris à Clichy (92110) dont le gérant est monsieur Raouf DRINE est retiré à compter de la date du présent arrêté.

**ARTICLE 2 :** La présente décision peut faire l'objet d'un recours gracieux auprès de monsieur le Directeur général de l'Agence régionale de santé, sise 35 rue de la gare, Le Millénaire 2, 75935 Paris CEDEX 19.

Un recours contentieux peut également être déposé auprès du tribunal administratif compétent.

Le délai de recours est de deux mois à compter de la notification de l'arrêté pour l'intéressé ou de sa publication pour les tiers.

Ces recours n'ont pas pour effet de suspendre le caractère exécutoire de la présente décision.


La liste des véhicules et des personnels composant les équipages est précisée en annexe au présent arrêté.

**ARTICLE 3 :** Le Directeur de l'offre de soins est chargé de l'exécution du présent arrêté, qui sera publié au Recueil des Actes Administratifs des services de l'État.

Bobigny, le **26 JUL. 2017**

P/Le Directeur général  
de l'Agence régionale de santé  
Ile-de-France  
P/La Responsable du Service régional  
des transports sanitaires

Adjointe Service Régional  
des Transports Sanitaires

  
Sabrina SAHLI

Agence régionale de santé

IDF-2017-07-25-005

Arrêté n° DOS/AMBU/OFF/2017-58 constatant la  
cessation définitive d'activité d'une officine de pharmacie

**ARRETE N° DOS/AMBU/OFF/2017-58  
CONSTATANT LA CESSATION DEFINITIVE D'ACTIVITE D'UNE OFFICINE DE  
PHARMACIE**

**LE DIRECTEUR GENERAL DE L'AGENCE REGIONALE DE SANTE ILE-DE-FRANCE**


- VU le code de la santé publique et notamment ses articles L. 5125-7, R. 5125-30 et R. 5132-37 ;
- VU le décret du 1<sup>er</sup> juillet 2015 nommant Monsieur Christophe DEVYS Directeur général de l'Agence régionale de santé Ile-de-France ;
- VU l'arrêté n° DS-2016/148 du 29 décembre 2016, publié le 9 janvier 2017, portant délégation de signature du Directeur général de l'Agence régionale de santé Ile-de-France à Monsieur Didier JAFFRE, Directeur de l'offre de soins et à plusieurs de ses collaborateurs ;
- VU l'arrêté du 21 février 1961 portant octroi de la licence n° 78#000767 aux fins de création d'une officine de pharmacie, sise Centre commercial de la Châtaigneraie, 29 avenue Lucien René Duchesne (anciennement Centre commercial de Bel-Ebat, 29 route de Versailles) à LA CELLE SAINT CLOUD (78170) ;
- VU l'avis favorable du Directeur général de l'Agence régionale de santé Ile-de-France émis le 17 mai 2017 préalablement à une opération de restructuration du réseau officinal au sein de la commune de LA CELLE SAINT CLOUD ;
- VU le courrier en date du 30 juin 2017 par lequel Madame Marie-Françoise DEPOIX épouse CELLIE déclare cesser définitivement l'exploitation de l'officine sise 29 avenue Lucien René Duchesne à LA CELLE SAINT CLOUD (78170) dont elle est titulaire et restitue la licence correspondante ;
- CONSIDERANT que la pharmacienne déclare avoir cessé définitivement l'activité de l'officine dont elle est titulaire depuis le 29 juin 2017 ;

**ARRETE**

- ARTICLE 1<sup>er</sup> : La cessation définitive d'activité depuis le 29 juin 2017 de l'officine de pharmacie exploitée par Madame Marie-Françoise DEPOIX épouse CELLIE, sise 29 avenue Lucien René Duchesne à LA CELLE SAINT CLOUD (78170) est constatée.

La licence n° 78#000767 est caduque à compter de cette date.





ARTICLE 2 : Un recours contentieux contre le présent arrêté peut être formé auprès du Tribunal administratif compétent. Le délai de recours est de deux mois à compter de la notification de l'arrêté pour les intéressés ou de sa publication pour les tiers.

ARTICLE 3 : Le Directeur général de l'Agence régionale de santé Ile-de-France est chargé de l'exécution du présent arrêté qui sera publié au recueil des actes administratifs de la préfecture de la région Ile-de-France.

Fait à Paris le 25 juillet 2017

Pour le Directeur général  
de l'Agence régionale de santé  
Ile-de-France  
et par délégation,

Le Directeur du Pôle ambulatoire  
et Services aux professionnels de santé,

**Signé**

Pierre OUANHNON

Agence régionale de santé

IDF-2017-07-25-006

Arrêté n° DOS/AMBU/OFF/2017-59 portant autorisation  
de transfert d'une officine de pharmacie



**ARRETE N°DOS/AMBU/OFF/2017-59**  
**PORTANT AUTORISATION DE TRANSFERT D'UNE OFFICINE DE PHARMACIE**

**LE DIRECTEUR GENERAL DE L'AGENCE REGIONALE DE SANTE ILE-DE-FRANCE**

- VU le code de la santé publique et notamment ses articles L. 5125-3 à L. 5125-16 et R. 5125-1 à R. 5125-8 ;
- VU l'arrêté du 21 mars 2000 fixant la liste des pièces justificatives devant être jointes à une demande de création, de transfert ou de regroupement d'officines de pharmacie ;
- VU l'instruction n° DGOS/R2/2015/182 du 2 juin 2015 relative à l'application des articles L. 5125-3 et suivants du code de la santé publique concernant les conditions d'autorisation d'ouverture d'une pharmacie d'officine par voie de création, transfert ou de regroupement ;
- VU le décret du 1<sup>er</sup> juillet 2015 nommant Monsieur Christophe DEVYS Directeur général de l'Agence régionale de santé Ile-de-France ;
- VU l'arrêté n° DS-2016/148 du 29 décembre 2016, publié le 09 janvier 2017, portant délégation de signature du Directeur général de l'Agence régionale de santé Ile-de-France à Monsieur Didier JAFFRE, Directeur de l'offre de soins et à plusieurs de ses collaborateurs ;
- VU l'arrêté du 12 février 1963 portant octroi de la licence n° 95#000838 à l'officine de pharmacie sise 8 rue de la République à BOISSY L'AILLERIE (95650) ;
- VU la demande enregistrée le 31 mars 2017, présentée par Madame Isabelle CHOAIN, représentante légale de la PHARMACIE CHOAIN-BODARD et pharmacienne titulaire de l'officine sise 8 rue de la République, à BOISSY L'AILLERIE (95650), en vue du transfert de cette officine vers le local sis 1 chemin de la croisette dans la même commune ;
- VU l'avis du Conseil régional de l'Ordre des Pharmaciens d'Ile-de-France en date du 15 mai 2017 ;
- VU l'avis de l'Union Nationale des Pharmacies de France en date du 26 mai 2017 ;
- VU l'avis du Syndicat des pharmaciens du Val-d'Oise en date du 30 mai 2017 ;
- VU l'avis de l'Union des syndicats des pharmaciens d'officine du Val-d'Oise (USPOVO - membre de l'UPRP) en date du 30 mai 2017 ;

VU l'avis sur la conformité du local proposé aux conditions minimales d'installation rendu le 3 juillet 2017 par le responsable du Département Qualité Sécurité et Pharmacie Médicament Biologie de l'Agence Régionale de Santé Ile-de-France;

VU l'avis du Préfet du Val-d'Oise en date du 6 juillet 2017 ;

CONSIDERANT que le déplacement envisagé se fera au sein de la même commune ;

CONSIDERANT que le transfert n'aura pas pour effet de compromettre l'approvisionnement nécessaire en médicaments de la population résidente du quartier d'origine ;

CONSIDERANT que le transfert envisagé permet de répondre de façon optimale aux besoins en médicaments de la population résidente du quartier d'accueil de l'officine ;

CONSIDERANT que le local proposé, qui est situé dans un lieu garantissant un accès permanent du public à la pharmacie, est conforme aux conditions minimales d'installation ;

### **ARRETE**


ARTICLE 1<sup>er</sup> : Madame Isabelle CHOAIN, pharmacienne, est autorisée à transférer l'officine de pharmacie dont elle est titulaire sise 8 rue de la République à BOISSY L'AILLERIE (95650) vers le local sis 1 chemin de la croisette dans la même commune.

ARTICLE 2 : La licence n° 95#001116 est octroyée à l'officine sise 1 chemin de la croisette à BOISSY L'AILLERIE (95650).

Cette licence ne pourra être cédée indépendamment du fonds de commerce auquel elle se rapporte.

ARTICLE 3 : La licence n° 95#000838 devra être restituée à l'Agence régionale de santé Ile-de-France avant l'ouverture au public de la nouvelle officine.

ARTICLE 4 : Conformément aux dispositions de l'article L. 5125-7 du code de la santé publique, l'officine dont le transfert est ainsi autorisé, devra être effectivement ouverte au public au plus tard à l'issue d'un délai d'un an à compter de la notification du présent arrêté, sauf cas de force majeure.

- 
- ARTICLE 5 : Sauf cas de force majeure constaté par le Directeur général de l'Agence régionale de santé Ile-de-France, l'officine dont le transfert est autorisé par le présent arrêté ne pourra être cédée, transférée ou faire l'objet d'un regroupement avant expiration d'un délai de cinq ans à partir de la notification du présent arrêté.
- ARTICLE 6 : Un recours contentieux contre le présent arrêté peut être formé auprès du Tribunal administratif compétent. Le délai de recours est de deux mois à compter de la notification de l'arrêté pour les intéressés ou de sa publication pour les tiers.
- ARTICLE 7 : Le directeur général de l'Agence régionale de santé Ile-de-France est chargé de l'exécution du présent arrêté qui sera publié au recueil des actes administratifs de la préfecture de la région Ile-de-France.

Fait à Paris le 25 juillet 2017

Pour le Directeur Général  
de l'Agence Régionale de Santé  
Ile-de-France  
et par délégation,

Le Directeur du Pôle ambulatoire  
et services aux professionnels de santé,

**Signé**

Pierre OUANHNON



Direction régionale des entreprises, de la concurrence et de  
la consommation, du travail et de l'emploi

IDF-2017-07-24-024

Décision n° 2017-115 du 24 juillet 2017 portant  
délimitation des sections d'inspection du travail de Paris



MINISTÈRE DU TRAVAIL

DIRECTION RÉGIONALE DES ENTREPRISES, DE LA CONCURRENCE, DE LA CONSOMMATION,  
DU TRAVAIL, ET DE L'EMPLOI D'ÎLE DE FRANCE

**Décision n° 2017-115 du 24 juillet 2017  
relative à la localisation et à la délimitation des unités de contrôle  
et des sections d'inspection du travail de l'unité départementale de Paris**

**La directrice régionale des entreprises, de la concurrence, de la consommation, du travail et de l'emploi d'Île de France soussignée,**

- Vu** l'article R 8122-6 du code du travail,
- Vu** les décrets 2008-1503 et 2008-1510 du 30 décembre 2008 relatifs à la fusion des services d'inspection du travail,
- Vu** le décret 2014-359 du 20 mars 2014 relatif à l'organisation du système d'inspection du travail,
- Vu** l'arrêté ministériel du 15 décembre 2015 portant création et répartition des unités de contrôle de l'inspection du travail,
- Vu** l'avis du Comité Technique Régional d'Île de France en date du 15 juillet 2014.
- Vu** la consultation du Comité Technique des Services Déconcentrés d'Île de France en date du 19 octobre 2015,

***DECIDE***

**Article 1**

L'unité départementale de Paris comprend 14 unités de contrôle (UC des 1<sup>er</sup> et 2<sup>ème</sup> arrondissements, UC des 3<sup>ème</sup>, 4<sup>ème</sup> et 11<sup>ème</sup> arrondissements, UC des 5<sup>ème</sup>, 6<sup>ème</sup> et 7<sup>ème</sup> arrondissements, UC du 8<sup>ème</sup> arrondissement Nord, UC du 8<sup>ème</sup> arrondissement Sud, UC du 9<sup>ème</sup> arrondissement, UC des 10<sup>ème</sup> et 18<sup>ème</sup> arrondissements, UC du 12<sup>ème</sup> arrondissement, UC des 13<sup>ème</sup> et 14<sup>ème</sup> arrondissements, UC du 15<sup>ème</sup> arrondissement, UC du 16<sup>ème</sup> arrondissement, UC du 17<sup>ème</sup> arrondissement, UC des 19<sup>ème</sup> et 20<sup>ème</sup> arrondissements et UC Transports) composées de 154 sections d'inspection du travail sises :

- 210 quai de Jemmapes 75468 PARIS cedex 10 Jemmapes (UC des 1<sup>er</sup> et 2<sup>ème</sup> arrondissements, UC des 3<sup>ème</sup>, 4<sup>ème</sup> et 11<sup>ème</sup> arrondissements, UC des 5<sup>ème</sup>, 6<sup>ème</sup> et 7<sup>ème</sup> arrondissements, UC des 10<sup>ème</sup> et 18<sup>ème</sup> arrondissements, UC du 12<sup>ème</sup> arrondissement, UC du 17<sup>ème</sup> arrondissement, UC des 19<sup>ème</sup> et 20<sup>ème</sup> arrondissements et UC Transports),
- 83 rue Taitbout 75436 PARIS cedex 9 (UC du 8<sup>ème</sup> arrondissement (Nord et Sud), UC du 9<sup>ème</sup> arrondissement),
- 46/52 rue Albert 75640 PARIS cedex 13 (UC des 13<sup>ème</sup> et 14<sup>ème</sup> arrondissements, UC du 15<sup>ème</sup> arrondissement et UC du 16<sup>ème</sup> arrondissement).

Chaque section a compétence pour le contrôle de tous les établissements de l'ensemble des secteurs professionnels au sein d'un territoire délimité par rues, ainsi que des activités de toute nature exercées par d'autres établissements en leur sein (entreprises extérieures, chantiers de bâtiment...), à l'exception :

-Des établissements de transports routiers dont les activités sont déterminées par les codes NAF 49.31Z, 49.32Z, 49.39A, 49.39B, 49.41A, 49.41B, 49.41C, 49.42Z, 52.29A, 52.29B, 53.20Z, 86.90A relevant de la compétence des sections de l'UC Transports. Cette compétence s'étend aux établissements intervenant au sein des établissements de transports (entreprises extérieures, chantiers de bâtiment...). Cette compétence s'étend également à toutes les activités des entreprises de transports routiers exercées dans le périmètre géographique de ces sections, à l'exception de celles se déroulant dans l'enceinte d'une entreprise n'ayant pas elle-même une activité de transports routiers ou d'un chantier du bâtiment relevant de la compétence d'une autre section.

-Des établissements d'activités privées de sécurité (code NAF 80.10Z) dont l'activité exclusive est le transport de fonds, relevant de la compétence des sections de l'UC Transports. Cette compétence s'étend aux établissements intervenant au sein des établissements d'activités privées de sécurité (entreprises extérieures, chantiers de bâtiment...).

-Des établissements SNCF et des activités exercées dans les enceintes ferroviaires, relevant de la compétence des sections de l'UC Transports.

-Des établissements de restauration ferroviaire et d'exploitation des places couchées dans les trains, relevant de la compétence des sections de l'UC Transports.

- Des établissements de transport ferroviaire (codes NAF 49.10Z et 49.20Z), relevant de la compétence des sections de l'UC Transports.
- Des établissements RATP et des activités exercées dans les enceintes RATP, relevant de la compétence des sections de l'UC Transports.
- Du transport fluvial et de la navigation intérieure, qui relèvent de la compétence des sections de l'UC Transports. Ces sections sont chargées du contrôle :
  - à terre, dans les établissements exerçant une activité de transport fluvial relevant des codes NAF 50.30Z (transport fluvial de passagers) et 50.40Z (transport fluvial de fret) ;
  - sur les voies navigables, dans les bateaux, engins flottants et établissements flottants tels que définis à l'article L 4000-3 du code des transports ;
  - dans les établissements dépendant de l'établissement public VOIES NAVIGABLES DE FRANCE.
- Des établissements agricoles tels que définis à l'article L 717-1 du code rural, relevant de la compétence des sections 5-1, 5-2 et 5-9 de l'unité de contrôle interdépartementale n° 5 du Val de Marne.
- Des activités exercées sur le chantier de prolongation du RER E (Eole), qui relèvent de la compétence des sections 8N-3 et 17-2.
- Des activités exercées sur le chantier de prolongation de la ligne 14 du métro, qui relèvent de la compétence des sections 8N-7 et 17-7.

## **Article 2**

**La délimitation de l'unité de contrôle des 1<sup>er</sup> et 2<sup>ème</sup> arrondissements** est fixée comme suit :

Le nombre de sections d'inspection du travail de l'UC des 1<sup>er</sup> et 2<sup>ème</sup> arrondissements est fixé à 13. La délimitation des 13 sections d'inspection du travail de l'UC des 1<sup>er</sup> et 2<sup>ème</sup> arrondissements de l'UD de Paris est fixée comme suit :

### **Section 1-1** : 1<sup>er</sup> arrondissement :

- Boulevard de la Madeleine (n° impairs) de la rue Duphot jusqu'à la rue des Capucines
- Rue des Capucines (n° impairs) du boulevard de la Madeleine jusqu'à la rue Danielle Casanova
- Rue Danielle Casanova (n° impairs) de la rue des Capucines jusqu'à la rue Saint Roch
- Rue Saint Roch (n° impairs) de la rue Danielle Casanova jusqu'à la rue Saint Honoré
- Rue Saint Honoré (n° pairs) de la rue Saint Roch jusqu'à la rue du Chevalier de Saint George
- Rue du Chevalier de Saint George (n° pairs) de la rue Saint Honoré jusqu'à la rue Duphot
- Rue Duphot (n° pairs) de la rue du Chevalier de Saint George jusqu'au boulevard de la Madeleine
- Toutes les voies et portions de voies situées à l'intérieur du périmètre ainsi constitué.

### **Section 1-2** : 1<sup>er</sup> arrondissement :

- Rue des Petits Champs (n° impairs) de la rue Danielle Casanova jusqu'à la rue Vivienne,
- Rue Vivienne (n° impairs) de la rue des Petits Champs jusqu'à la rue de Beaujolais,
- Rue de Beaujolais (n° impairs) de la rue Vivienne jusqu'à la rue de Valois,
- Rue de Valois (n° impairs) de la rue de Beaujolais jusqu'à la rue du Colonel Driant,
- Rue du Colonel Driant (n° impairs) de la rue de Valois jusqu'à la rue Croix des Petits Champs,
- Rue Croix des Petits Champs (n° impairs) de la rue du Colonel Driant jusqu'à la rue Saint-Honoré,
- Rue Saint-Honoré (n° pairs) de la rue Croix des Petits Champs jusqu'à la rue des Pyramides,
- Rue des Pyramides (n° impairs) de la rue Saint-Honoré jusqu'à la rue de Rivoli,
- Rue de Rivoli (n° pairs) de la rue des Pyramides jusqu'à la rue Saint Roch,
- Rue Saint Roch (n° pairs) ;
- Toutes les voies et portions de voies situées à l'intérieur du périmètre ainsi constitué.

### **Section 1-3** : 1<sup>er</sup> arrondissement :

- Rue Saint Honoré (n° impairs) de la rue Saint Florentin jusqu'à la rue Saint Roch
- Rue Saint Roch (n° impairs) de la rue Saint Honoré jusqu'à la rue de Rivoli
- Rue de Rivoli (côté impair) de la rue Saint Roch jusqu'à la place des Pyramides
- Place des Pyramides (n° pairs) de la rue de Rivoli jusqu'à la rue des Pyramides
- Rue des Pyramides (n° pairs) de la place des Pyramides jusqu'à la rue Saint Honoré
- Rue Saint Honoré (n° impairs) de la rue des Pyramides jusqu'à la rue de Marengo
- Rue de Marengo (n° impairs) de la rue Saint Honoré jusqu'à la rue de Rivoli
- Rue de Rivoli (n° impairs) de la rue de Marengo jusqu'à la rue de l'Amiral de Coligny
- Rue de l'Amiral de Coligny (n° impairs) de la rue de Rivoli jusqu'au quai François Mitterrand
- Quai François Mitterrand (quai et berges inclus) de la rue de l'Amiral de Coligny jusqu'au quai Aimé Césaire
- Quai Aimé Césaire (quai et berges inclus) du quai François Mitterrand jusqu'au quai des Tuileries

- Quai des Tuileries (quai et berges inclus) du quai Aimé Césaire jusqu'à la place de la Concorde
- Place de la Concorde (côté est longeant le jardin des Tuileries) du quai des Tuileries jusqu'à la rue Saint Florentin
- Rue Saint Florentin (n° pairs) de la place de la Concorde jusqu'à la rue saint Honoré
- Toutes les voies et portions de voies situées à l'intérieur du périmètre ainsi constitué.
- Passerelle Léopold Sédar Senghor, pont Royal, pont du Carrousel et pont des Arts (y compris la partie située dans le 6<sup>ème</sup> arrondissement)

**Section 1-4 :** 1<sup>er</sup> arrondissement :

- Rue Saint Honoré (n° impairs) de la rue de Marengo jusqu'à la rue des Halles
- Rue des Halles (n° impairs) de la rue Saint Honoré jusqu'à la rue de Rivoli
- Rue de Rivoli (n° impairs) de la rue des Halles jusqu'au boulevard de Sébastopol
- Boulevard de Sébastopol (n° impairs) de la rue de Rivoli jusqu'à la place du Châtelet
- Place du Châtelet (n° impairs y compris la partie centrale et la voirie de la place)
- Voie Georges Pompidou du Pont au Change jusqu'à la rue de l'Amiral de Coligny
- Rue de l'Amiral de Coligny (n° pairs) du quai du Louvre jusqu'à la rue de Rivoli
- Rue de Rivoli (n° pairs) de la rue de l'Amiral de Coligny jusqu'à la rue de Marengo
- Rue de Marengo (n° pairs) de la rue de Rivoli jusqu'à la rue Saint Honoré
- Toutes les voies et portions de voies situées à l'intérieur du périmètre ainsi constitué.

Est incluse également dans cette section l'île de la Cité, partie Ouest ainsi délimitée :

- Quai de l'Horloge (quais et berges inclus) du square du Vert Galant jusqu'au pont au Change,
- Boulevard du Palais (n° pairs) du pont au Change jusqu'au pont Saint Michel,
- Quai des Orfèvres (quais et berges inclus) jusques et y compris le square du Vert Galant,
- Toutes les voies et portions de voies situées à l'intérieur du périmètre ainsi constitué.

**Section 1-5 :** 1<sup>er</sup> arrondissement :

- Rue des Petits Champs (n° impairs) de la rue Vivienne jusqu'à la rue la Feuillade
- Rue La Feuillade (n° impairs) de la rue des Petits Champs jusqu'à la place des Victoires
- Place des Victoires de la rue La Feuillade jusqu'à la rue Croix des Petits Champs, y compris la partie centrale et la voirie situées sur le 1<sup>er</sup> arrondissement
- Rue Croix des Petits Champs (n° impairs) de la place des Victoires jusqu'à la rue Coquillère
- Rue Coquillère (n° impairs) de la rue Croix des Petits Champs jusqu'à la rue Rambuteau
- Rue Rambuteau (n° impairs) de la rue Coquillère jusqu'à la rue Pierre Lescot
- Rue Pierre Lescot (n° impairs) de la rue Rambuteau jusqu'à la place Joachim du Bellay
- Place Joachim du Bellay (immeubles situés du côté Ouest de la place) de la rue Berger jusqu'à la rue des Innocents
- Rue des Innocents (n° pairs) de la place Joachim du Bellay jusqu'à la rue de la Lingerie
- Rue de la Lingerie (n° impairs) de la rue des Innocents jusqu'à la rue Saint Honoré
- Rue Saint Honoré (n° pairs) de la rue de la lingerie jusqu'à la rue Croix des Petits Champs
- Rue Croix des Petits Champs (n° pairs) de la rue Saint Honoré jusqu'à la rue du Colonel Driant
- Rue du Colonel Driant (n° pairs) de la rue Croix des Petits Champs jusqu'à la rue de Valois
- Rue de Valois (n° pairs) de la rue du Colonel Driant jusqu'à la rue de Beaujolais
- Rue de Beaujolais (n° pairs) de la rue de Valois jusqu'à la rue Vivienne
- Rue Vivienne (côté pair) de la rue de Beaujolais à la rue des Petits Champs.
- Toutes les voies et portions de voies situées à l'intérieur du périmètre ainsi constitué.

**Section 1-6 :** 1<sup>er</sup> arrondissement :

- Place des Victoires de la rue Croix des Petits Champs jusqu'à la rue Etienne Marcel
- Rue Etienne Marcel (n° impairs) de la place des Victoires jusqu'au boulevard de Sébastopol
- Boulevard de Sébastopol (n° impairs) de la rue Etienne Marcel jusqu'à la rue de Rivoli
- Rue de Rivoli (n° pairs) du boulevard de Sébastopol jusqu'à la rue des Halles
- Rue des Halles (n° pairs) de la rue de Rivoli jusqu'à la rue de la Lingerie
- Rue de la lingerie (n° pairs) de la rue des Halles jusqu'à la rue des Innocents
- Rue des Innocents (n° impairs) de la rue de la Lingerie jusqu'à la place Joachim du Bellay
- Place Joachim du Bellay y compris la partie centrale et les voiries à l'exception des immeubles situés sur le côté Ouest de la place attribués à la section 1-5
- Rue Pierre Lescot (n° pairs) de la place Joachim du Bellay jusqu'à la rue Rambuteau
- Rue Rambuteau (n° pairs) de la rue Pierre Lescot jusqu'à la rue Coquillère
- Rue Coquillère (n° pairs) de la rue Rambuteau jusqu'à la rue Croix des Petits Champs
- Rue Croix des Petits Champs (n° pairs) de la rue Coquillère jusqu'à la place des Victoires
- Toutes les voies et portions de voies situées à l'intérieur du périmètre ainsi constitué.

**Section 1-7 :** 2<sup>ème</sup> arrondissement :

- Boulevard des Capucines (n° impairs) de la rue des Capucines jusqu'au boulevard des Italiens
- Boulevard des Italiens (n° impairs) du boulevard des Capucines jusqu'à la rue de Gramont
- Rue de Gramont (n° impairs) du boulevard des italiens jusqu'à la rue du Quatre Septembre
- Rue du Quatre Septembre (n° pairs) de la rue de Gramont jusqu'à la place de l'Opéra

- Place de l'Opéra de la rue du Quatre Septembre jusqu'à l'avenue de l'Opéra
- Avenue de l'Opéra (n° impairs) de la place de l'Opéra jusqu'à la rue Danielle Casanova
- Rue Danielle Casanova (n° pairs) de l'avenue de l'Opéra jusqu'à la rue des Capucines
- Rue des Capucines (n° pairs) de la rue Danielle Casanova jusqu'au boulevard des Capucines
- Toutes les voies et portions de voies situées à l'intérieur du périmètre ainsi constitué.

**Section 1-8 :** 2<sup>ème</sup> arrondissement :

- Rue du Quatre Septembre (n° impairs) de la place de l'Opéra jusqu'à la rue de Gramont
- Rue de Gramont (n° impairs) de la rue du Quatre Septembre jusqu'à la rue Sainte Anne
- Rue Sainte Anne (n° impairs) de la rue de Gramont jusqu'à la rue des Petits Champs
- Rue des Petits Champs (n° pairs) de la rue Sainte Anne jusqu'à l'avenue de l'Opéra
- Avenue de l'Opéra (n° pairs) de la rue des Petits Champs jusqu'à la place de l'Opéra
- Place de l'Opéra de l'avenue de l'Opéra jusqu'à la rue du Quatre Septembre
- Toutes les voies et portions de voies situées à l'intérieur du périmètre ainsi constitué.

**Section 1-9 :** 2<sup>ème</sup> arrondissement :

- Rue du Quatre Septembre (n° impairs) de la rue de Gramont jusqu'à la place de la Bourse
- Place de la Bourse (n° impairs) de la rue du Quatre Septembre jusqu'à la rue Notre-Dame des Victoires
- Rue Notre-Dame des Victoires (n° impairs) de la place de la Bourse jusqu'à la rue des Petits Pères
- Rue des Petits Pères (n° pairs) de la rue Notre-Dame des Victoires jusqu'à la rue Vide Gousset
- Rue Vide Gousset (n° impairs) de la rue des Petits Pères jusqu'à la place des Victoires
- Place des Victoires (n° pairs y compris la partie centrale et la voirie de la place situées sur le 2<sup>nd</sup> arrondissement) de la rue Vide Gousset jusqu'à la rue la Feuillade
- Rue la Feuillade (n° pairs) de la place des Victoires jusqu'à la rue des Petits Champs
- Rue des Petits Champs (n° pairs) de la rue la Feuillade jusqu'à la rue Sainte Anne
- Rue Sainte Anne (n° pairs) de la rue des Petits Champs jusqu'à la rue du Quatre Septembre
- Toutes les voies et portions de voies situées à l'intérieur du périmètre ainsi constitué.

**Section 1-10 :** 2<sup>ème</sup> arrondissement :

- Boulevard des Italiens (n° impairs) de la rue de Gramont jusqu'au boulevard Montmartre
- Boulevard Montmartre (n° impairs) du boulevard des Italiens jusqu'à la rue Montmartre
- Rue Montmartre (n° impairs) du boulevard Montmartre jusqu'à la rue Notre-Dame des Victoires
- Rue Notre-Dame des Victoires (n° impairs) de la rue Montmartre jusqu'à la place de la Bourse
- Place de la Bourse (côté pair) de la rue Notre-Dame des Victoires jusqu'à la rue du Quatre Septembre
- Rue du Quatre Septembre (n° pairs) de la place de la Bourse jusqu'à la rue de Gramont
- Rue de Gramont (n° pairs) de la rue du Quatre Septembre jusqu'au boulevard des Italiens
- Toutes les voies et portions de voies situées à l'intérieur du périmètre ainsi constitué.

**Section 1-11 :** 2<sup>ème</sup> arrondissement :

- Rue Réaumur (n° impairs) de la rue Notre-Dame des Victoires jusqu'à la rue des Petits Carreaux
- Rue des Petits Carreaux (n° impairs) de la rue Réaumur jusqu'à la rue Montorgueil
- Rue Montorgueil (n° impairs) de la rue des Petits Carreaux jusqu'à la rue Etienne Marcel
- Rue Etienne Marcel (n° pairs) de la rue Montorgueil jusqu'à la place des Victoires
- Place des Victoires (n° impairs) de la rue Etienne Marcel jusqu'à la rue Vide Gousset
- Rue Vide Gousset (n° pairs) de la place des Victoires jusqu'à la place des Petits Pères
- Place des Petits Pères (n° 9) de la rue Vide Gousset jusqu'à la rue Notre Dame des Victoires
- Rue Notre-Dame des Victoires (n° pairs) de la place des Petits Pères jusqu'à la rue Réaumur
- Toutes les voies et portions de voies situées à l'intérieur du périmètre ainsi constitué.

**Section 1-12 :** 2<sup>ème</sup> arrondissement :

- Boulevard Poissonnière (n° impairs) de la rue Montmartre jusqu'à la rue Poissonnière
- Rue Poissonnière (n° impairs) du boulevard Poissonnière jusqu'à la rue des Petits Carreaux
- Rue des Petits Carreaux (n° impairs) de la rue Poissonnière jusqu'à la rue Réaumur
- Rue Réaumur (n° pairs) de la rue des Petits Carreaux jusqu'à la rue Notre-Dame des Victoires
- Rue Notre-Dame des Victoires (n° pairs) de la rue Réaumur jusqu'à la rue Montmartre
- Rue Montmartre (n° pairs) de la rue Notre-Dame des Victoires jusqu'au boulevard Poissonnière
- Toutes les voies et portions de voies situées à l'intérieur du périmètre ainsi constitué.

**Section 1-13 :** 2<sup>ème</sup> arrondissement :

- Boulevard de Bonne Nouvelle (n° impairs) de la rue Poissonnière jusqu'au boulevard Saint-Denis
- Boulevard Saint-Denis (n° impairs) du boulevard de Bonne Nouvelle jusqu'au boulevard de Sébastopol
- Boulevard de Sébastopol (n° impairs) du boulevard de Saint Denis jusqu'à la rue Etienne Marcel
- Rue Etienne Marcel (n° pairs) du boulevard de Sébastopol jusqu'à la rue Montorgueil
- Rue Montorgueil (n° pairs) de la rue Etienne Marcel jusqu'à la rue des Petits Carreaux
- Rue des Petits Carreaux (n° pairs) de la rue Montorgueil jusqu'à la rue Poissonnière
- Rue Poissonnière (n° pairs) de la rue des Petits Carreaux jusqu'au boulevard de Bonne Nouvelle



- Toutes les voies et portions de voies situées à l'intérieur du périmètre ainsi constitué.

**La délimitation de l'unité de contrôle des 3<sup>ème</sup>, 4<sup>ème</sup> et 11<sup>ème</sup> arrondissements** est fixée comme suit :

Le nombre de sections d'inspection du travail de l'UC des 3<sup>ème</sup>, 4<sup>ème</sup> et 11<sup>ème</sup> arrondissements est fixé à 13. La délimitation des 13 sections d'inspection du travail de l'UC des 3<sup>ème</sup>, 4<sup>ème</sup> et 11<sup>ème</sup> arrondissements de l'UD de Paris est fixée comme suit :

**Section 3-1** : 3<sup>ème</sup> arrondissement :

- Boulevard de Saint Denis (n° impairs) du boulevard de Sébastopol jusqu'au boulevard Saint Martin
- Boulevard Saint Martin (n° impairs) du boulevard de Saint Denis jusqu'à la place de la République
- Place de la République du boulevard Saint Martin jusqu'à la rue du Temple
- Rue du Temple (n° impairs) de la place de la République jusqu'à la rue des Gravilliers
- Rue des Gravilliers (n° pairs) de la rue du Temple jusqu'à la rue de Turbigo
- Rue de Turbigo (n° impairs) de la rue des Gravilliers jusqu'au boulevard de Sébastopol
- Boulevard de Sébastopol (n° pairs) de la rue de Turbigo jusqu'au boulevard de Saint Denis
- Toutes les voies et portions de voies situées à l'intérieur du périmètre ainsi constitué

**Section 3-2** : 3<sup>ème</sup> arrondissement :

- Rue de Turbigo (n° pairs) du boulevard de Sébastopol jusqu'à la rue des Gravilliers
- Rue des Gravilliers (n° impairs) de la rue de Turbigo jusqu'à la rue Pastourelle
- Rue Pastourelle (n° impairs) de la rue des Gravilliers jusqu'à la rue de Poitou
- Rue de Poitou (n° impairs) de la rue Pastourelle jusqu'à la rue de Turenne
- Rue de Turenne (n° impairs) de la rue de Poitou jusqu'à la rue des Francs Bourgeois
- Rue des Francs Bourgeois (n° pairs) de la rue de Turenne jusqu'à la rue Rambuteau
- Rue Rambuteau (n° pairs) de la rue des Francs Bourgeois jusqu'au boulevard de Sébastopol
- Boulevard de Sébastopol (n° pairs) de la rue Rambuteau jusqu'à la rue de Turbigo
- Toutes les voies et portions de voies situées à l'intérieur du périmètre ainsi constitué

**Section 3-3** : 3<sup>ème</sup> arrondissement :

- Rue du Temple (n° pairs) de la rue Pastourelle jusqu'à la place de la République
- Place de la République (n° impairs) de la rue du Temple jusqu'au boulevard du Temple
- Boulevard du Temple (n° impairs) de la place de la République jusqu'au boulevard des Filles du Calvaire
- Boulevard des Filles du Calvaire (n° impairs) du boulevard du Temple jusqu'au boulevard Beaumarchais
- Boulevard Beaumarchais (n° impairs) du boulevard des Filles du Calvaire jusqu'à la rue du Pas de la Mule
- Rue du Pas de la Mule (n° pairs) du boulevard Beaumarchais jusqu'à la place des Vosges
- Place des Vosges de la rue du Pas de la Mule jusqu'à la rue des Francs Bourgeois
- Rue des Francs Bourgeois (n° pairs) de la place des Vosges jusqu'à la rue de Turenne
- Rue de Turenne (n° pairs) de la rue des Francs Bourgeois jusqu'à la rue de Poitou
- Rue de Poitou (n° pairs) de la rue de Turenne jusqu'à la rue de Pastourelle
- Rue de Pastourelle (n° pairs) de la rue de Poitou jusqu'à la rue du Temple
- Toutes les voies et portions de voies situées à l'intérieur du périmètre ainsi constitué

**Section 3-4** : 4<sup>ème</sup> arrondissement :

- Rue Rambuteau (n° impairs) du boulevard de Sébastopol jusqu'à la rue des Archives
- Rue des Archives (n° impairs) de la rue Rambuteau jusqu'à la rue de Lobau
- Rue de Lobau (n° impairs) de la rue des Archives jusqu'au quai de l'Hôtel de Ville
- Quai de l'Hôtel de Ville de la rue Lobau jusqu'à la Seine
- Voie Georges Pompidou (quais et berges inclus) du port de l'Hôtel de Ville au droit de la rue Lobau jusqu'au pont au Change
- Place du Châtelet (n° pairs) du quai de Gesvres jusqu'au boulevard de Sébastopol
- Boulevard de Sébastopol (n° pairs) de la place du Châtelet jusqu'à la rue Rambuteau
- Toutes les voies et portions de voies situées à l'intérieur du périmètre ainsi constitué.
- Le pont d'Arcole et le pont Notre-Dame.

**Section 3-5** : 4<sup>ème</sup> arrondissement :

- Rue des Francs Bourgeois (n° impairs) de la rue des Archives jusqu'à la rue de Turenne
- Rue de Turenne (n° impairs) de la rue des Francs Bourgeois jusqu'à la rue Saint Antoine
- Rue Saint Antoine (n° pairs) de la rue de Turenne jusqu'à la rue Saint Paul
- Rue Saint Paul (n° impairs) de la rue Saint Antoine jusqu'au quai des Célestins
- Voie Georges Pompidou (quais et berges inclus) au droit de la rue Saint Paul jusqu'au droit de la rue de Lobau
- Quai des Célestins (quai et berges inclus) de la rue Saint Paul jusqu'au quai de l'Hôtel de Ville
- Quai de l'Hôtel de Ville (quai et berges inclus) du quai des Célestins jusqu'à la rue de Lobau
- Rue de Lobau (n° pairs) du quai de l'Hôtel de Ville jusqu'à la rue des Archives
- Rue des Archives (n° pairs) de la rue de Lobau jusqu'à la rue des Francs Bourgeois
- Toutes les voies et portions de voies situées à l'intérieur du périmètre ainsi constitué.
- Le pont Marie et le pont Louis-Philippe

**Section 3-6 :** 4<sup>ème</sup> arrondissement :

- Rue du Pas de la Mule (n° impairs) de la rue de Turenne au boulevard Beaumarchais
- Boulevard Beaumarchais (n° impairs) de la rue du Pas de la Mule jusqu'à la Place de la Bastille
- Place de la Bastille du boulevard Beaumarchais jusqu'au boulevard Bourdon
- Boulevard Bourdon (n° impairs) de la Place de la Bastille jusqu'au quai Henri IV, y compris les berges côté Ouest du port de l' Arsenal et du canal Saint Martin
- Voie Georges Pompidou (quais et berges inclus) au droit du port de l' Arsenal jusqu'au droit de la rue Saint Paul
- Rue Saint Paul (n° pairs) du quai des Célestins jusqu'à la rue Saint Antoine
- Rue Saint Antoine (n° impairs) de la rue Saint Paul à la rue de Turenne
- Rue de Turenne (n° pairs) de la rue Saint Antoine à la rue du Pas de la Mule
- Toutes les voies et portions de voies situées à l'intérieur du périmètre ainsi constitué.

Sont inclus également dans cette section

- L'île Saint Louis (quais et berges inclus)
- L'île de la Cité, partie Est : boulevard du Palais (n° impairs) ainsi que toutes les voies, portions de voies et berges situés à l'est du boulevard du Palais.
- Pont de Sully, pont de l'Archevêché, Petit Pont, pont Saint Michel, Pont Au Double, pont de la Tournelle, y compris leur partie située dans le 5<sup>ème</sup> arrondissement.
- Pont Louis Philippe, pont Marie, pont d'Arcole, pont Notre Dame, pont Au Change.

**Section 3-7 :** 11<sup>ème</sup> arrondissement :

- Boulevard de Belleville (n° impairs) de la rue du Faubourg du Temple jusqu'à la rue Oberkampf
- La rue Oberkampf (n° impairs) du boulevard de Belleville jusqu'à l'avenue de la République
- Avenue de la République (n° impairs) de la rue Oberkampf jusqu'à la place de la République
- Place de la République de l'avenue de la République jusqu'à la rue du Faubourg du Temple
- Rue du Faubourg du Temple (n° pairs) de la place de la République jusqu'au boulevard de Belleville
- Toutes les voies et portions de voies situées à l'intérieur du périmètre ainsi constitué.

**Section 3-8 :** 11<sup>ème</sup> arrondissement :

- Avenue de la République (n° pairs) de la place de la République jusqu'à l'avenue Parmentier
- Avenue Parmentier (n° impairs) de l'avenue de la République jusqu'au passage Beslay
- Passage Beslay (n° impairs) de l'avenue Parmentier jusqu'à la rue de la Folie Méricourt
- Rue de la Folie Méricourt (n° impairs) du passage Beslay jusqu'à la rue Saint Sébastien
- La rue Saint Sébastien (n° impairs) de la rue de la Folie Méricourt jusqu'au boulevard Voltaire
- Boulevard Voltaire (n° impairs) de la rue Saint Sébastien jusqu'au boulevard Richard Lenoir
- Boulevard Richard Lenoir (n° impairs) du boulevard Voltaire jusqu'à la rue du Chemin Vert
- Rue du Chemin Vert (n° impairs) du boulevard Richard Lenoir jusqu'au boulevard Beaumarchais
- Boulevard Beaumarchais (n° pairs) de la rue du Chemin Vert jusqu'au boulevard des Filles du Calvaire
- Boulevard des Filles du Calvaire (n° pairs) du boulevard Beaumarchais jusqu'au boulevard du Temple
- Boulevard du Temple (n° pairs) du boulevard des Filles du Calvaire jusqu'à la place de la République
- Place de la République du boulevard du Temple jusqu'à l'avenue de la République
- Toutes les voies et portions de voies situées à l'intérieur du périmètre ainsi constitué.

**Section 3-9 :** 11<sup>ème</sup> arrondissement :

- Avenue de la République (n° pairs) de l'avenue Parmentier jusqu'à la rue Oberkampf
- Rue Oberkampf (n° pairs) de l'avenue de la République jusqu'au boulevard de Ménilmontant
- Boulevard de Ménilmontant (n° impairs) de la rue Oberkampf jusqu'à la rue du Chemin Vert
- Rue du Chemin Vert (n° impairs) du boulevard de Ménilmontant jusqu'au boulevard Richard Lenoir
- Boulevard Richard Lenoir (n° pairs) de la rue du Chemin Vert jusqu'au boulevard Voltaire
- Boulevard Voltaire (n° pairs) du boulevard Richard Lenoir jusqu'à la rue Saint Sébastien
- Rue Saint Sébastien (n° pairs) du boulevard Voltaire jusqu'à la rue de la Folie Méricourt
- Rue de la Folie Méricourt (n° pairs) de la rue Saint Sébastien jusqu'au passage Beslay
- Passage Beslay (n° pairs) de la rue de la Folie Méricourt jusqu'à l'avenue Parmentier
- Avenue Parmentier (n° pairs) du passage Beslay jusqu'à la rue Oberkampf
- Toutes les voies et portions de voies situées à l'intérieur du périmètre ainsi constitué.

**Section 3-10 :** 11<sup>ème</sup> arrondissement :

- Rue du Chemin Vert (n° pairs) du boulevard Beaumarchais jusqu'à la rue Popincourt
- Rue Popincourt (n° impairs) de la rue du Chemin Vert jusqu'à la rue Basfroi
- Rue Basfroi (n° impairs) de la rue Popincourt jusqu'à la rue de Charonne
- Rue de Charonne (n° impairs) de la rue Basfroi jusqu'à la rue du faubourg Saint Antoine
- Rue du Faubourg Saint Antoine (n° impairs) jusqu'à la place de la Bastille
- Place de la Bastille de la rue du Faubourg Saint Antoine jusqu'au boulevard Beaumarchais, ainsi que la partie centrale de la place et la voirie
- Boulevard Beaumarchais (n° impairs) de la place de la Bastille jusqu'à la rue du Chemin Vert
- Toutes les voies et portions de voies situées à l'intérieur du périmètre ainsi constitué.

**Section 3-11 : 11<sup>ème</sup> arrondissement :**

- Rue du Chemin Vert (n° pairs) de la rue Popincourt jusqu'au boulevard de Ménilmontant
- Boulevard de Ménilmontant (n° impairs) de la rue du Chemin Vert jusqu'à la rue de Mont Louis
- Rue de Mont Louis (n° impairs) du boulevard de Ménilmontant jusqu'à la rue de la Folie Regnault
- Rue de la Folie Regnault (n° impairs) de la rue de Mont Louis jusqu'au passage Courtois
- Passage Courtois (n° impairs sauf le 21) de la rue de La Folie Regnault jusqu'à la rue Léon Frot
- Rue Léon Frot (n° impairs) du passage Courtois jusqu'à la rue de Charonne
- Rue de Charonne (n° impairs) de la rue Léon Frot jusqu'à la rue Basfroi
- Rue Basfroi (n° pairs) de la rue de Charonne jusqu'à la rue Popincourt
- Rue Popincourt (n° pairs) de la rue Basfroi jusqu'à la rue du Chemin Vert
- Toutes les voies et portions de voies situées à l'intérieur du périmètre ainsi constitué.

**Section 3-12 : 11<sup>ème</sup> arrondissement :**

- Rue de Charonne (n° pairs) de la rue du Faubourg saint Antoine jusqu'au boulevard Voltaire
- Boulevard Voltaire (n° pairs) de la rue de Charonne jusqu'à la rue de Montreuil
- Rue de Montreuil (n° impairs) du boulevard Voltaire jusqu'à la rue Faidherbe
- Rue Faidherbe (n° impairs) de la rue de Montreuil jusqu'à la rue du faubourg Saint Antoine
- Rue du Faubourg Saint Antoine (n° impairs) de la rue Faidherbe jusqu'à la rue de Charonne
- Toutes les voies et portions de voies situées à l'intérieur du périmètre ainsi constitué

**Section 3-13 : 11<sup>ème</sup> arrondissement :**

- Boulevard de Charonne (n° impairs) de la rue du Mont Louis jusqu'à l'avenue du Trône
- Avenue du Trône (n° impairs) du boulevard de Charonne jusqu'à la place de la Nation
- Place de la Nation (côté nord de l'avenue du Trône jusqu'à la rue du Faubourg Saint Antoine)
- Rue du Faubourg Saint Antoine (n° impairs) de la place de la Nation jusqu'à la rue Faidherbe
- Rue Faidherbe (n° pairs) de la rue du Faubourg Saint Antoine jusqu'à la rue de Montreuil
- Rue de Montreuil (n° pairs) de la rue Faidherbe jusqu'au boulevard Voltaire
- Boulevard Voltaire (n° impairs) de la rue de Montreuil jusqu'à la rue de Charonne
- Rue de Charonne (n° pairs) du boulevard Voltaire jusqu'à la rue Léon Frot
- Rue Léon Frot (n° pairs) de la rue de Charonne jusqu'au passage Courtois
- Passage Courtois (n° pair plus le n°21) de la rue Léon Frot jusqu'à la rue de La Folie Regnault
- Rue de la Folie Regnault (n° pairs) du passage Courtois jusqu'à la rue de Mont Louis
- Rue du Mont Louis (n° pairs) rue de la Folie Regnault jusqu'au boulevard de Charonne
- Toutes les voies et portions de voies situées à l'intérieur du périmètre ainsi constitué.

**La délimitation de l'unité de contrôle des 5<sup>ème</sup>, 6<sup>ème</sup> et 7<sup>ème</sup> arrondissements** est fixée comme suit :

Le nombre de sections d'inspection du travail de l'UC des 5<sup>ème</sup>, 6<sup>ème</sup> et 7<sup>ème</sup> arrondissements est fixé à 11. La délimitation des 11 sections d'inspection du travail de l'UC des 5<sup>ème</sup>, 6<sup>ème</sup> et 7<sup>ème</sup> arrondissements de l'UD de Paris est fixée comme suit :

**Section 5-1 : 5<sup>ème</sup> arrondissement :**

- Quai saint Michel y compris les berges de la place Saint-Michel jusqu'au quai de Montebello,
- Quai de Montebello y compris les berges du quai Saint-Michel jusqu'à la rue du Haut Pavé,
- Rue du Haut Pavé (n° pairs) du quai de Montebello jusqu'à la rue Frédéric Sauton,
- Rue Frédéric sauton (n° pairs) de la rue du Haut Pavé jusqu'à la place Maubert,
- Place Maubert (à l'exception du côté ouest) y compris la partie centrale et la voirie de la place,
- Rue Monge (n° pairs) de la place Maubert jusqu'à la rue de la Montagne Sainte Geneviève,
- Rue de la Montagne Sainte Geneviève (n° pairs) de la rue Monge jusqu'à la place de l'Ecole Polytechnique,
- Place de l'école Polytechnique (n° pairs) y compris la partie centrale et la voirie de la place,
- Rue Descartes (n° pairs) de la place Polytechnique jusqu' à la rue Mouffetard,
- Rue Mouffetard (n° pairs) de la rue Descartes jusqu'à la rue Blainville,
- Rue Blainville (n° pairs) de la rue Mouffetard jusqu'à la rue de l'Estrapade,
- Rue de l'Estrapade (n° pairs) de la rue de Blainville jusqu'à la rue des Fossés Saint-Jacques,
- Rue des Fossés Saint-Jacques (n° impairs) de la rue de l'Estrapade jusqu'à la rue Malebranche,
- Rue Malebranche (n° pairs) de la rue des Fossés Saint-Jacques jusqu'à la rue Le Goff,
- Rue Le Goff (n° impairs) de la rue Malebranche jusqu'à la rue Soufflot,
- Rue Soufflot (n° pairs) de la rue Le Goff jusqu'au Boulevard Saint Michel,
- Boulevard Saint Michel (n° impairs) de la rue Soufflot jusqu'à la Place Saint-Michel,
- Place saint Michel (n° impairs) du boulevard Saint Michel jusqu'au quai Saint Michel,
- Toutes les voies et portions de voies situées à l'intérieur du périmètre ainsi constitué.

**Section 5-2 : 5<sup>ème</sup> arrondissement :**

- Quai de Montebello, y compris les berges de la rue du Haut Pavé jusqu'au Quai de la Tourelle,
- Quai de la Tourelle, y compris les berges du quai de Montebello jusqu'au quai Saint Bernard,
- Quai Saint Bernard, y compris les berges du quai de la Tourelle jusqu'à la Place Valhubert,
- Place Valhubert y compris la partie centrale et la voirie de la place,

- Boulevard de l'Hôpital (n° pairs) de la place Valhubert jusqu'au boulevard Saint Marcel,
- Boulevard Saint-Marcel du boulevard de l'Hôpital (n° pairs) jusqu'à la rue Geoffroy Saint-Hilaire,
- Rue Geoffroy Saint-Hilaire (n° pairs) du boulevard saint Marcel jusqu'à la rue du Fer Moulin,
- Rue du Fer Moulin (n° impairs) de la rue Geoffroy Saint Hilaire jusqu'à la rue Monge,
- Rue Monge (n° impairs) de la rue du Fer Moulin jusqu'à la rue Lacépède,
- Rue Lacépède (n° pairs) de la rue Monge jusqu' à la place de la Contrescarpe,
- Place de la Contrescarpe y compris la partie centrale et la voirie,
- Rue Mouffetard (n° impairs) de place de la Contrescarpe jusqu'à la rue Descartes,
- Rue Descartes (n° impairs) de la rue Mouffetard jusqu'à la rue de la Montagne Sainte-Geneviève,
- Rue de la Montagne sainte-Geneviève (n° impairs) de la rue Descartes jusqu'à la rue Monge,
- Rue Monge (n° impairs) de la rue de la Montagne Sainte Geneviève jusqu'à la place Maubert,
- Place Maubert (côté ouest),
- Rue Frédéric Sauton (n° impairs) de la Place Maubert jusqu'à la rue du Vieux Pavé,
- Rue du Vieux Pavé (n° impairs) de la rue Frédéric Sauton jusqu'au Quai de Montebello,
- Toutes les voies et portions de voies situées à l'intérieur du périmètre ainsi constitué.

#### **Section 5-3 :** 5<sup>ème</sup> arrondissement

- Rue Soufflot (n° impairs) du boulevard Saint-Michel jusqu'à la rue Le Goff,
- Rue Le Goff (n° pairs) de la rue Soufflot jusqu'à la rue Malebranche numéros impairs,
- Rue Malebranche (n° impairs) de la rue Le Goff jusqu'à la rue du Fossé Saint-Jacques
- Rue des Fossé Saint-Jacques de la rue Malebranche jusqu'à la rue de l'estrapade,
- Rue de l'Estrapade (n° impairs) de la rue des Fossés Saint Jacques jusqu'à la rue Blainville,
- Rue Blainville (n° impairs) de la rue de l'Estrapade jusqu'à la place de la Contrescarpe,
- Place de la Contrescarpe de la rue Blainville jusqu'à la rue Lacépède en passant par la rue Mouffetard,
- Rue Lacépède (n° impairs) de la place de la Contrescarpe jusqu'à la rue Monge,
- Rue Monge (n° pairs) de la rue Lacépède jusqu'à la rue du Fer à Moulin,
- Rue du fer à moulin (n° impairs) de la rue Monge jusqu'à la rue Geoffroy Saint-Hilaire,
- Rue Geoffroy Saint Hilaire (n° impairs) de la rue du Fer à Moulin jusqu'au boulevard Saint Marcel,
- Boulevard Saint Marcel (n° pairs) de de la rue Geoffroy Saint Hilaire jusqu'au boulevard du Port Royal,
- Boulevard du Port Royal (n° pair) du boulevard Saint Marcel jusqu'à l'avenue de l'Observatoire,
- Avenue de l'Observatoire du Boulevard du Port Royal jusqu'au boulevard Saint Michel,
- Boulevard Saint-Michel (n° impairs) de l'avenue de l'Observatoire jusqu'à la rue Soufflot,
- Toutes les voies et portions de voies situées à l'intérieur du périmètre ainsi constitué.

#### **Section 5-4 :** 6<sup>ème</sup> arrondissement :

- Quai Malaquais y compris les berges du Pont du Carrousel jusqu'à la rue de Seine,
- Rue de Seine (n° pairs) du Quai Malaquais jusqu'au boulevard Saint-Germain,
- Boulevard Saint Germain (n° impairs) de la rue de Seine jusqu'au carrefour de l'Odéon,
- Carrefour de l'Odéon (côté pair) du boulevard Saint-Germain jusqu'à la rue Condé,
- Rue Condé (n° pairs) de la rue de l'Odéon jusqu' à la rue Saint-Sulpice,
- Rue Saint-Sulpice (n° pairs) de la rue de Condé jusqu'à la place Saint Sulpice,
- Place Saint Sulpice (n° pairs),
- Rue du Vieux Colombier (n° pairs) de la place Saint Sulpice jusqu'à la rue Madame,
- Rue Madame (n° impairs) de la rue du Vieux Colombier jusqu'à la rue du Four,
- Rue du Four (n° pairs) de la rue Madame jusqu'à la rue de Sèvres,
- Rue de sèvres (n° pairs) de la rue du Four jusqu'à la rue des Saints Pères
- Rue des Saints Pères (n° impairs) de la rue des Saint-Pères jusqu'au Quai Malaquais,
- Toutes les voies et portions de voies situées à l'intérieur du périmètre ainsi constitué.

#### **Section 5-5 :** 6<sup>ème</sup> arrondissement :

- Quai Conti y compris les berges du Quai Malaquais jusqu'au Quai des Grands Augustins,
- Quai des Grands Augustins du quai Conti jusqu'à la place Saint Michel,
- Place Saint Michel y compris la partie centrale et la voirie de la place ;
- Boulevard Saint Michel (n° pairs) de la place Saint Michel jusqu'à la place Edmond Rostand,
- Place Edmond Rostand y compris la partie centrale et la voirie de la place,
- Rue de Médicis (n° impairs) de la place Edmond Rostand jusqu'à la rue de Vaugirard,
- Rue de Vaugirard (n° pairs) de la rue de Médicis jusqu'à la rue de Tournon,
- Rue de Tournon (n° impairs) de la rue de Vaugirard jusqu'à la rue Saint Sulpice,
- Rue Saint Sulpice (n° impairs) de la rue de Tournon jusqu'à la rue de Condé,
- Rue de Condé (n° impairs) de la rue Saint Sulpice jusqu'au Carrefour de l'Odéon,
- Carrefour de l'Odéon (côté impair) de la rue de Condé jusqu'au Boulevard Saint-Germain,
- Boulevard Saint-Germain (n° pairs) de la rue du Carrefour de l'Odéon jusqu'à la rue de Seine,
- Rue de Seine (n° impairs) du boulevard Saint-Germain jusqu'au quai Conti,
- Toutes les voies et portions de voies situées à l'intérieur du périmètre ainsi constitué.

**Section 5-6 :** 6<sup>ème</sup> arrondissement :

- Rue de Sèvres (n° impairs) du boulevard Raspail jusqu'à la rue du Four,
- Rue du Four (n° impairs) de la rue de Sèvres jusqu'à la rue Madame,
- Rue Madame (n° pairs) de la rue du Four jusqu'à la rue du Vieux Colombier,
- Rue du Vieux Colombier (n° impairs) de la rue Madame jusqu'à la place Saint Sulpice,
- Place Saint Sulpice y compris la partie centrale à l'exception des n° pairs,
- Rue Saint-Sulpice (n° impairs) de la place Saint-Sulpice jusqu'à la rue de Tournon,
- Rue de Tournon (n° pairs) de la rue Saint Sulpice jusqu'à la rue Vaugirard,
- Rue Vaugirard (n° impairs) de la rue de Tournon jusqu'à la rue de Médicis,
- Rue Médicis (n° pairs) de la rue Vaugirard jusqu'à la place Edmond Rostand,
- Boulevard Saint-Michel (n° pairs) de la place Edmond Rostand jusqu'à l'avenue de l'observatoire,
- Avenue de l'Observatoire (n° pairs) du boulevard Saint-Michel jusqu'au boulevard du Montparnasse,
- Boulevard du Montparnasse (n° impairs) de l'avenue de l'Observatoire jusqu'au boulevard Raspail,
- Boulevard Raspail (n° impairs) du boulevard Montparnasse jusqu'à la rue de Sèvres,
- Toutes les voies et portions de voies situées à l'intérieur du périmètre ainsi constitué.

**Section 5-7 :** 6<sup>ème</sup> arrondissement :

- Boulevard Raspail (n° pairs) de la rue de Sèvres jusqu'au boulevard du Montparnasse,
- Boulevard du Montparnasse (n° impairs) du boulevard Raspail jusqu'à la rue de Sèvres,
- Rue de Sèvres (n° impairs) du boulevard du Montparnasse jusqu'au boulevard Raspail,
- Toutes les voies et portions de voies situées à l'intérieur du périmètre ainsi constitué.

**Section 5-8 :** 7<sup>ème</sup> arrondissement :

- Quai Anatole France y compris les berges de la rue de la Légion d'Honneur jusqu'au Quai Voltaire,
- Quai Voltaire y compris les berges du Quai Anatole France jusqu'à la rue de Saints Pères,
- Rue des Saints Pères (n° pairs) du quai Voltaire jusqu'à la rue de Sèvres,
- Rue de Sèvres (n° pairs) de la rue des Saints Pères jusqu'à la place Sèvres Babylone,
- Place Sèvres Babylone y compris y compris la partie centrale et la voirie de la place,
- Rue de Sèvres (n° pairs) de la place Sèvres Babylone jusqu'à la rue Vanneau,
- Rue Vanneau (n° impairs) de la rue de Sèvres jusqu'à la rue de Bellechasse,
- Rue de Bellechasse (n° impairs) de la rue Vanneau jusqu'à la rue de la Légion d'Honneur,
- Rue de la légion d'honneur coté Palais d'Orsay de la rue de Bellechasse jusqu'au Quai Anatole France,
- Toutes les voies et portions de voies situées à l'intérieur du périmètre ainsi constitué.

**Section 5-9 :** 7<sup>ème</sup> arrondissement :

- Quai d'Orsay y compris les berges de la rue de la Tour Maubourg jusqu'au Quai Anatole France,
- Quai Anatole France y compris les berges du Quai d'Orsay jusqu'à la rue de Bellechasse,
- Rue de la Légion d'Honneur coté Musée National de la Légion d'Honneur,
- Rue de Bellechasse (n° pairs) de la rue de la Légion d'Honneur jusqu'à la rue Vanneau,
- Rue Vanneau (n° pairs) de la rue de Bellechasse jusqu'à la rue de Sèvres,
- Rue de Sèvres (n° pairs) de la rue Vanneau jusqu'au boulevard des Invalides,
- Boulevard des Invalides (n° impairs) de la rue de Sèvres jusqu'à la rue Eblé,
- Rue Eblé (n° pairs) du boulevard des Invalides jusqu'à la rue Duquesne,
- Rue Duquesne (n° impairs) de la rue Eblé jusqu'à l'avenue de Breteuil,
- Avenue de Breteuil (n° impairs) jusqu'à la rue d'Estrées,
- Rue d'Estrées (n° pairs) de l'avenue de Breteuil jusqu'à l'avenue Duquesne,
- Avenue Duquesne (n° impairs) de la rue d'Estrées jusqu'à l'avenue de Tourville,
- Avenue de Tourville (n° impairs) de l'avenue Duquesne jusqu'à la rue de la Tour Maubourg,
- Avenue de la Tour Maubourg (n° impairs) de la rue de Tourville jusqu'au Pont des Invalides,
- Toutes les voies et portions de voies situées à l'intérieur du périmètre ainsi constitué.

**Section 5-10 :** 7<sup>ème</sup> arrondissement :

- Quai d'Orsay y compris les berges du pont de l'Alma jusqu'au pont des Invalides,
- Boulevard de la Tour Maubourg (n° pairs) du pont des Invalides jusqu'à l'avenue de Tourville,
- Avenue de Tourville (n° pairs) du boulevard de la Tour Maubourg jusqu'à l'avenue Duquesne,
- Avenue Duquesne (n° impairs) de l'avenue de Tourville jusqu'à l'avenue de la Motte-Picquet,
- Avenue de la Motte-Picquet (n° pairs) de la jonction des avenues Duquesne et de la Bourdonnais jusqu'à l'avenue Bosquet,
- Avenue Bosquet (n° impairs) de l'avenue de Duquesne jusqu'au Pont de l'Alma,
- Toutes les voies et portions de voies situées à l'intérieur du périmètre ainsi constitué.

**Section 5-11 :** 7<sup>ème</sup> arrondissement :

- Quai Branly y compris les berges de l'avenue de Suffren jusqu'au Pont de l'Alma,
- Avenue Bosquet (n° pairs) du Pont de l'Alma jusqu'à l'avenue de la Motte-Picquet,
- Avenue de la Motte-Picquet (n° impairs) de l'avenue Bosquet jusqu'à la jonction de l'avenue de La Bourdonnais et de l'avenue Duquesne,
- Avenue Duquesne (n° pairs) de l'avenue de Bosquet jusqu'à la rue d'Estrées,

- Rue d'Estrées (n° impairs) de l'avenue Duquesne jusqu'à l'avenue de Breteuil,
- Avenue de Breteuil (n° pair) de la rue d'Estrées jusqu'à l'avenue Duquesne,
- Avenue Duquesne de l'avenue de Breteuil jusqu'à la rue Eblé,
- Rue Eblé (n° pairs) de l'avenue Duquesne jusqu'au boulevard des Invalides,
- Boulevard des Invalides (n° pairs) de la rue Eblé jusqu'à la rue de Sèvres,
- Rue de Sèvres (n° pairs) du boulevard des Invalides jusqu'à l'avenue de Saxe,
- Avenue de Saxe (n° impairs) de la rue de Sèvres jusqu'à la place de Breteuil,
- Place de Breteuil y compris la partie centrale et la voirie de la place à l'exception des numéros pairs, allant de l'avenue de Saxe à la rue de Saxe en passant par la rue Valentin Haüy,
- Avenue de Saxe (n° impairs) de la place de Breteuil jusqu'à la rue Pérignon,
- Rue Pérignon (n° pairs) de l'avenue de Saxe jusqu'à l'avenue de Suffren,
- Avenue de Suffren (n° impairs) de la rue Pérignon jusqu'au Quai Branly,
- Toutes les voies et portions de voies situées à l'intérieur du périmètre ainsi constitué.

**La délimitation de l'unité de contrôle du 8<sup>ème</sup> arrondissement Nord** est fixée comme suit :

Le nombre de sections d'inspection du travail de l'UC du 8<sup>ème</sup> arrondissement Nord est fixé à 10. La délimitation des 10 sections d'inspection du travail de l'UC du 8<sup>ème</sup> arrondissement Nord de l'UD de Paris est fixée comme suit :

**Section 8N-1 :**

- Avenue de Friedland (n° impairs) de la place Charles de Gaulle jusqu'au Boulevard Haussmann
- Boulevard Haussmann (n° impairs) de l'avenue de Friedland jusqu'à la rue du Faubourg St. Honoré
- Rue du Faubourg St Honoré (n° impairs) du Boulevard Haussmann jusqu'à la rue de Berri
- Rue de Berri (n° impairs) de la rue du Faubourg St. Honoré jusqu'à l'avenue des Champs Elysées
- Avenue des Champs Elysées (n° pairs) de la rue de Berri jusqu'à la place Charles de Gaulle,
- Place Charles de Gaulle de l'avenue des Champs Elysées jusqu'à l'avenue de Friedland,
- Toutes les voies et portions de voies situées à l'intérieur du périmètre ainsi constitué.

**Section 8N-2 :**

- Rue du Faubourg St Honoré (n° impairs) de l'Avenue de Wagram jusqu'à l'avenue de Friedland
- Avenue de Friedland (n° pairs) de la rue du Faubourg St Honoré jusqu'à la place Charles de Gaulle
- Place Charles de Gaulle, de l'avenue des Champs Elysées jusqu'à l'avenue de Wagram
- Avenue de Wagram (n° pairs) de la place Charles de Gaulle jusqu'à la rue du Faubourg St. Honoré
- Toutes les voies et portions de voies situées à l'intérieur du périmètre ainsi constitué.

**Section 8N-3 :**

- Rue de Courcelles (n° impairs) du boulevard de Courcelles jusqu'à la rue de la Boétie
- Rue de la Boétie (n° pairs) de la rue de Courcelles jusqu'à la rue du Faubourg St. Honoré
- Rue du Faubourg St Honoré (n° pairs) de la rue de la Boétie jusqu'à la place des Ternes.
- Place Couve de Murville.
- Place des Ternes (n° pairs, à l'exclusion de la partie centrale de la place) de la rue du Faubourg St Honoré jusqu'au boulevard de Courcelles.
- Boulevard de Courcelles (n° impairs) de la place des Ternes jusqu'à la rue de Courcelles
- Toutes les voies et portions de voies situées à l'intérieur du périmètre ainsi constitué

La section 8N-3 est également compétente, dans le périmètre de l'unité de contrôle du 8<sup>ème</sup> arrondissement Nord, pour le contrôle de l'ensemble des activités exercées sur le chantier de prolongation du RER E (Eole).

**Section 8N-4 :**

- Boulevard de Courcelles (n° impairs) de la rue de Courcelles jusqu'à la rue du Rocher
- Place de la République Dominicaine
- Rue du Rocher (n° impairs) de la place Prosper Goubaux jusqu'à la rue de Madrid
- Rue du Madrid (n° pairs) de la rue du Rocher jusqu'à la rue de Lisbonne
- Rue de Lisbonne (n° pairs) de la rue de Madrid jusqu'à la rue de Courcelles
- Place de Rio de Janeiro (côté nord)
- Rue de Courcelles (n° pairs) de la rue de Lisbonne jusqu'à la Place de la République de l'Equateur
- Place de la République de l'Equateur de la rue de Courcelles jusqu'au boulevard de Courcelles
- Toutes les voies et portions de voies situées à l'intérieur du périmètre ainsi constitué

**Section 8N-5 :**

- Rue de Lisbonne (n° impairs) de la rue de Courcelles jusqu'à la place de Rio de Janeiro
- Place de Rio de Janeiro (côté sud)
- Avenue de Messine (n° impairs) de la place de Rio de Janeiro jusqu'au boulevard Haussmann
- Place de Narvik (n° impairs ainsi que la partie centrale et la voirie)
- Boulevard Haussmann (n° pairs) de l'avenue de Messine jusqu'à la rue de Courcelles
- Rue de Courcelles (n° pairs) du boulevard Haussmann jusqu'à la rue de Lisbonne

- Place du Pérou
- Toutes les voies et portions de voies situées à l'intérieur du périmètre ainsi constitué.

#### **Section 8N-6 :**

- Rue de Laborde (n° impairs) du boulevard Haussmann jusqu'à la place St. Augustin
- Place St. Augustin de la rue de Laborde jusqu'à la rue La Boétie
- Rue La Boétie (n° pairs) de la place St. Augustin jusqu'à la rue de Courcelles
- Rue de Courcelles (n° pairs) de la rue La Boétie jusqu'au Boulevard Haussmann
- Boulevard Haussmann (n° impairs) de la rue de Courcelles jusqu'à la rue Laborde
- Toutes les voies et portions de voies situées à l'intérieur du périmètre ainsi constitué.

#### **Section 8N-7 :**

- Rue de Rome (n° impairs) de la rue de Madrid jusqu'à la rue de la Pépinière
- Rue de la Pépinière (n° pairs) de la rue de Rome jusqu'à la place St. Augustin, y compris la partie centrale et la voirie de la place
- Rue de Laborde (n° pairs) de la place St. Augustin jusqu'à l'avenue de Messine
- Avenue de Messine (n° pairs) de la rue Laborde jusqu'à la Place de Rio de Janeiro
- Place de Narvik côté nord
- Rue de Lisbonne (n° impairs) de la place de Rio de Janeiro jusqu'à la rue de Madrid
- Rue de Madrid (n° impairs) de la rue de Lisbonne jusqu'à la rue de Rome
- Toutes les voies et portions de voies situées à l'intérieur du périmètre ainsi constitué.

La section 17-7 est également compétente, dans le périmètre de l'unité de contrôle du 17<sup>ème</sup> arrondissement, pour le contrôle de l'ensemble des activités exercées sur le chantier de prolongation de la ligne 14 du métro.

#### **Section 8N-8 :**

- Rue d'Amsterdam (n° impairs) de la place de Clichy jusqu'à la rue de Liège
- Rue de Liège (n° pairs) de la rue d'Amsterdam jusqu'à la rue de Madrid, y compris la partie centrale et la voirie de la place de l'Europe
- Rue de Madrid (n° pairs) depuis la place de l'Europe jusqu'à la rue du Rocher
- Rue du Rocher (n° pairs) depuis la rue de Madrid jusqu'à la place Prosper Goubaux
- Place Prosper Goubaux y compris la partie centrale située sur le 9<sup>ème</sup> arrondissement et la voirie
- Boulevard des Batignolles (n° impairs) de la place Prosper Goubaux jusqu'à la place de Clichy
- Place de Clichy du boulevard des Batignolles jusqu'à la rue d'Amsterdam
- Toutes les voies et portions de voies situées à l'intérieur du périmètre ainsi constitué.

#### **Section 8N-9 :**

- Rue de la Pépinière (n° impairs) de la place St. Augustin jusqu'à la rue St. Lazare en incluant la partie centrale et la voirie de la place Gabriel Péri
- Rue St. Lazare de la place Gabriel Péri jusqu'à la place du Havre en incluant la voirie et la partie centrale de la place
- Rue du Havre (n° impairs) de la place du Havre jusqu'au boulevard Haussmann
- Rue Tronchet (n° impairs) du boulevard Haussmann jusqu'à la rue des Mathurins
- Rue des Mathurins (n° pairs) de la rue Tronchet jusqu'au boulevard Malesherbes
- Boulevard Malesherbes (n° pairs) de la rue des Mathurins jusqu'à la place St Augustin
- Toutes les voies et portions de voies situées à l'intérieur du périmètre ainsi constitué.

#### **Section 8N-10 :**

- Rue d'Amsterdam (n° impairs) de la rue de Liège jusqu'à la place du Havre
- Rue St. Lazare (n° pairs) de la place du Havre jusqu'à la place Gabriel Péri
- Rue de Rome (n° pairs) de la place Gabriel Péri jusqu'à la rue de Madrid
- Rue de Madrid (n° impairs) de la rue de Rome jusqu'à la rue de Liège (par la place de l'Europe)
- Rue de Liège (n° impairs) de la place de l'Europe jusqu'à la rue d'Amsterdam
- Toutes les voies et portions de voies situées à l'intérieur du périmètre ainsi constitué, à l'exception des emprises de la gare St. Lazare.

**La délimitation de l'unité de contrôle du 8<sup>ème</sup> arrondissement Sud** est fixée comme suit :

Le nombre de sections d'inspection du travail de l'UC du 8<sup>ème</sup> arrondissement Sud est fixé à 10. La délimitation des 10 sections d'inspection du travail de l'UC du 8<sup>ème</sup> arrondissement Sud de l'UD de Paris est fixée comme suit :

#### **Section 8S-1 :**

- Avenue des Champs Elysées (n° impairs) de la place Charles de Gaulle jusqu'à la rue Quentin Bauchart
- Rue Quentin Bauchart (n° impairs) de l'avenue des Champs Elysées jusqu'à l'Avenue George V
- Place Henri Dunant (partie centrale et voirie)
- Avenue George V de la place Henri Dunant jusqu'à la Place de l'Alma
- Place de l'Alma (partie centrale et voirie situées sur le 8<sup>ème</sup> arrondissement)

- Pont de l'Alma (de la place de l'Alma jusqu'à la limite du 7<sup>ème</sup> arrondissement)
- Avenue du Président Wilson (n° pairs) de la place de l'Alma jusqu'à l'avenue Marceau
- Avenue Marceau (n° pairs) de l'avenue du Président Wilson jusqu'à la place Charles de Gaulle
- Place Charles de Gaulle de l'avenue Marceau jusqu'à l'avenue des Champs Elysées
- Toutes les voies et portions de voies situées à l'intérieur du périmètre ainsi constitué.

#### **Section 8S-2 :**

- Rue François 1er (n° impairs) de la Place Quentin Bauchart à l'avenue Montaigne
- Avenue Montaigne (n° impairs) de la rue François 1<sup>er</sup> au Rond-Point des Champs Elysées
- Rond-Point des Champs Elysées (partie sud de l'avenue Montaigne jusqu'à l'avenue Franklin Roosevelt)
- Avenue Franklin Roosevelt (n° impairs) du Rond-Point des Champs Elysées jusqu'à la place du Canada
- Place du Canada de l'avenue Franklin Roosevelt jusqu'au pont des Invalides
- Pont des Invalides de la place du Canada à la limite du 7<sup>ème</sup> arrondissement
- Berge de la Seine (côté 8<sup>ème</sup> arrondissement) du pont des Invalides jusqu'au Pont de l'Alma (exclu)
- De la berge de la Seine à l'Est du Pont de l'Alma jusqu'à l'avenue George V par la place de l'Alma
- Avenue George V (n° pairs) de la place de l'Alma jusqu'à la place Henri Dunant
- Toutes les voies et portions de voies situées à l'intérieur du périmètre ainsi constitué.

#### **Section 8S-3 :**

- Avenue des Champs Elysées de la rue Quentin Bauchart jusqu'au Rond-Point des Champs Elysées
- Rond-Point des Champs Elysées (partie ouest de l'avenue des Champs Elysées et l'avenue Montaigne)
- Avenue Montaigne (n° impairs) du Rond-Point des Champs Elysées jusqu'à la rue François 1er
- Rue François 1er (n° pairs) de l'avenue Montaigne jusqu'à la place Henri Dunant
- Place Henri Dunant (à l'exception de la voirie et de la partie centrale de la place) de la rue François 1er jusqu'à la rue Quentin Bauchart
- Rue Quentin Bauchart (n° pairs) de la place Henri Dunant jusqu'à l'Avenue des Champs Elysées
- Toutes les voies et portions de voies situées à l'intérieur du périmètre ainsi constitué.

#### **Section 8S-4 :**

- Rue de Berri (n° pairs) de l'avenue des Champs Elysées jusqu'à la rue de Ponthieu
- Rue de Ponthieu (n° impairs) de la rue de Berri jusqu'à l'avenue Matignon
- Avenue Matignon (n° impairs) de la rue de Ponthieu jusqu'au Rond-Point des Champs Elysées
- Rond-Point des Champs Elysées (partie nord-ouest de l'avenue Matignon jusqu'à l'avenue des Champs Elysées),
- Avenue des Champs Elysées (n° pairs) du Rond-Point des Champs Elysées jusqu'à la rue de Berri
- Toutes les voies et portions de voies situées à l'intérieur du périmètre ainsi constitué.

#### **Section 8S-5 :**

- Rue Faubourg Saint Honoré (n° impairs) de la rue de Berri jusqu'à la rue Jean Mermoz
- Place Chassaing Goyon (y compris la voirie et la partie centrale de la place)
- Rue Jean Mermoz (n° impairs) de la rue du Faubourg Saint Honoré jusqu'à la rue Rabelais
- Rue Rabelais (n° impairs) de la rue Jean Mermoz jusqu'à l'avenue Matignon
- Avenue Matignon (n° impairs) de la rue Rabelais jusqu'à la rue de Ponthieu
- Rue de Ponthieu (n° pairs) de l'avenue Matignon jusqu'à la rue de Berri
- Rue de Berri (n° pairs) de la rue de Ponthieu jusqu'à la rue du Faubourg Saint Honoré
- Toutes les voies et portions de voies situées à l'intérieur du périmètre ainsi constitué.

#### **Section 8S-6 :**

- Rue du Faubourg Saint Honoré (n° impairs) de la rue Jean Mermoz jusqu'à la place Beauvau
- Place Beauvau (à l'exception de la partie centrale et de la voirie)
- Rue du Faubourg Saint Honoré (n° impairs) de la place Beauvau jusqu'à la rue Royale
- Rue Saint Honoré (n° impairs) de la rue Royale jusqu'à la rue Saint Florentin
- Rue Saint Florentin (n° impairs) de la rue Saint Honoré jusqu'à la Place de la Concorde
- Place de la Concorde (n° pairs et à l'exception de la voirie et de la partie centrale de la place) de la rue Saint Florentin jusqu'à l'avenue Gabriel
- Avenue Gabriel (n° pairs) de la place de la Concorde à l'avenue Matignon
- Avenue Matignon (n° pairs) de l'avenue Gabriel jusqu'à la rue Rabelais
- Rue Rabelais (n° pairs) de l'avenue Matignon jusqu'à la rue Jean Mermoz
- Rue Jean Mermoz (n° pairs) de la rue Rabelais jusqu'à la rue du Faubourg Saint Honoré
- Toutes les voies et portions de voies situées à l'intérieur du périmètre ainsi constitué.

#### **Section 8S-7 :**

- Boulevard Malesherbes (n° impairs) de la rue Roquépine jusqu'à la place de la Madeleine
- Place de la Madeleine (du 1 au 9) et de la rue Royale jusqu'à la rue Duphot (à l'exception de la partie centrale et de la voirie de la place)
- Rue Duphot (n° impairs) de la place de la Madeleine jusqu'à la rue du Chevalier Saint George
- Rue du Chevalier Saint George (n° impairs) de la rue Duphot jusqu'à la rue Saint Honoré



- Rue Saint Honoré (n° pairs) de la rue du Chevalier Saint George jusqu'à la rue Duras
- Rue Duras (n° pairs) de la rue Saint Honoré jusqu'à la rue Montalivet
- Rue Montalivet (n° pairs) de la rue Duras à jusqu'à la rue des Saussaies
- Rue des Saussaies (n° pairs) de la rue Montalivet à la place des Saussaies
- Place des Saussaies (n° pairs) de la rue des Saussaies jusqu'à la rue de la Ville l'Evêque (y compris la partie centrale et la voirie)
- rue de la Ville l'Evêque (n° impairs) de la place des Saussaies jusqu'à la rue d'Astorg
- rue d'Astorg (n° pairs) de la rue de la Ville l'Evêque jusqu'à la rue Roquépine
- rue Roquépine (n° impairs) de la rue d'Astorg jusqu'au boulevard Malesherbes
- toutes les voies et portions de voies situées à l'intérieur du périmètre ainsi constitué.

#### **Section 8S-8 :**

- Rue des Mathurins (n° impairs) du boulevard Malesherbes jusqu'à la rue Tronchet
- Rue Tronchet (n° impairs) de la rue des Mathurins jusqu'à la rue Vignon
- Rue Vignon (n° impairs) de la rue Tronchet jusqu'au boulevard de la Madeleine
- Boulevard de la Madeleine (n° pairs) de la rue Vignon jusqu'à la place de la Madeleine
- Place de la Madeleine, y compris la partie centrale et la voirie
- Toutes les voies et portions de voies situées à l'intérieur du périmètre ainsi constitué.

#### **Section 8S-9 :**

- Rue de la Boétie (n° impairs) de la rue du Faubourg Saint Honoré jusqu'à la place Saint Augustin
- Place Saint Augustin (à l'exception de la voirie et de la partie centrale) de la rue de la Boétie jusqu'au boulevard Malesherbes
- Boulevard Malesherbes (n° impairs) de la place Saint Augustin jusqu'à la rue Roquépine
- Rue Roquépine (n° pairs) du boulevard Malesherbes jusqu'à la rue d'Astorg
- Rue d'Astorg (n° impairs) de la Roquépine jusqu'à la rue de la Ville l'Evêque
- Rue de la Ville l'Evêque (n° pairs) de la rue d'Astorg jusqu'à la place des Saussaies
- Place des Saussaies (à l'exception du n°2)
- Rue des Saussaies (n° impairs) de la place des Saussaies jusqu'à la place Beauvau
- Place Beauvau (y compris la partie centrale et la voirie)
- Rue du Faubourg Saint Honoré (n° pairs) de la place Beauvau jusqu'à la rue de la Boétie
- Toutes les voies et portions de voies situées à l'intérieur du périmètre ainsi constitué.

#### **Section 8S-10 :**

- Avenue Gabriel (n° impairs) de l'avenue Matignon à la place de la Concorde
- Place de la Concorde (à l'exception des numéros pairs)
- Berge de la Seine au droit de la partie Est de la Place de la Concorde jusqu'au pont des Invalides (exclu)
- Pont de la Concorde (pour la partie 8ème arrondissement)
- Pont Alexandre III (pour la partie 8ème arrondissement)
- Avenue Franklin Roosevelt de la place du Canada jusqu'au Rond-Point des Champs Elysées
- Rond-point des Champs Elysées, partie est de l'avenue Franklin Roosevelt jusqu'à l'avenue Matignon, ainsi que la voirie et le centre du rond-point.
- Avenue Matignon (n° pairs) du Rond-Point des Champs Elysées jusqu'à l'avenue Gabriel
- Toutes les voies et portions de voies situées à l'intérieur du périmètre ainsi constitué.

#### **La délimitation de l'unité de contrôle du 9<sup>ème</sup> arrondissement** est fixée comme suit :

Le nombre de sections d'inspection du travail de l'UC du 9<sup>ème</sup> arrondissement est fixé à 12. La délimitation des 12 sections d'inspection du travail de l'UC du 9<sup>ème</sup> arrondissement de l'UD de Paris est fixée comme suit :

#### **Section 9-1 :**

- Boulevard Haussmann (n° impairs) de la rue Tronchet jusqu'à la rue Scribe,
- Rue Scribe (n° impairs) du boulevard Haussmann jusqu'au boulevard des Capucines,
- Boulevard des capucines (n° pairs) de la rue Scribe jusqu'à la rue de Caumartin,
- Boulevard de la Madeleine (n° pairs) de la rue de Caumartin jusqu'à la rue Vignon,
- Rue Vignon (n° pairs) du boulevard de la Madeleine jusqu'à la rue des Mathurins,
- Rue Tronchet (n° pairs) de la rue des Mathurins jusqu'au boulevard Haussmann,
- Toutes les voies et portions de voies situées à l'intérieur du périmètre ainsi constitué.

Cette section n'est pas compétente pour le contrôle des entreprises et activités exercées 31bis boulevard Haussmann, qui relèvent de la compétence de la section 9-6.

#### **Section 9-2 :**

- Boulevard de Clichy (n° impairs) de la place Pigalle jusqu'au boulevard de Rochechouart
- Boulevard de Rochechouart (n° impairs) du boulevard de Clichy jusqu'au boulevard de Magenta,
- Boulevard de Magenta (n° impairs) du boulevard de Rochechouart jusqu'à la rue du Faubourg Poissonnière,
- Rue du Faubourg Poissonnière (n° impairs) du boulevard de Magenta jusqu'à la rue de Bellefond,

- Rue de Bellefond (n° pairs) de la rue du Faubourg Poissonnière jusqu'à la rue de Chantilly,
- Rue de Chantilly (n° pairs) de la rue de Bellefond jusqu'à la rue de Maubeuge,
- Rue de Maubeuge (n° pairs) de la rue de Chantilly jusqu'à la rue de la Tour d'Auvergne,
- Rue de la Tour d'Auvergne (n° pairs) de la rue de Maubeuge jusqu'à la rue Rodier,
- Rue Rodier (n° impairs) de la rue de la Tour d'Auvergne jusqu'à la rue de Maubeuge,
- Rue Maubeuge (n° impairs) de la rue de Maubeuge jusqu'à la rue Lamartine,
- Rue Lamartine (n° pairs) de la rue de Maubeuge jusqu'à la rue Notre-Dame de Lorette,
- Rue Notre-Dame de Lorette (n° pairs) de la rue Lamartine jusqu'à la rue Henry Monnier, y compris la partie centrale et la voirie de la place Saint-Georges,
- Rue Henry Monnier (n° pairs) de la rue Notre-Dame de Lorette jusqu'à la place Gabriel Kaspereit,
- Place Gabriel Kaspereit (n° pairs) de la rue Henry Monnier jusqu'à la rue Frochot, y compris la partie centrale et la voirie de la place,
- Rue Frochot (n° pairs) de la place Gabriel Kaspereit jusqu'à la place Pigalle,
- Place Pigalle (n° impairs) de la rue Frochot jusqu'au boulevard de Clichy.
- Toutes les voies et portions de voies situées à l'intérieur du périmètre ainsi constitué.

#### **Section 9-3 :**

- Place de Clichy (n° impairs) de la rue d'Amsterdam jusqu'à la rue de Clichy,
- Rue de Clichy (n° impairs) de la place de Clichy jusqu'à la place d'Estienne d'Orves,
- Place d'Estienne d'Orves (n° impairs) de la rue de Clichy jusqu'à la rue Saint-Lazare,
- Rue Saint-Lazare (n° pairs) de la place d'Estienne d'Orves jusqu'à la rue d'Amsterdam,
- Rue d'Amsterdam (n° pairs) de la rue Saint-Lazare jusqu'à la place Pigalle,
- Toutes les voies et portions de voies situées à l'intérieur du périmètre ainsi constitué.

Cette section est également compétente pour les entreprises et activités exercées n° 6-10 rue de Provence et n° 24-26 rue Drouot.

#### **Section 9-4 :**

- Place de Clichy (n° pairs) de la rue de Clichy jusqu'au boulevard de Clichy,
- Boulevard de Clichy (n° impairs) de la place de Clichy jusqu'à la Place Pigalle,
- Place Blanche (n° impairs), y compris la partie centrale et la voirie,
- Place Pigalle (n° impairs) du boulevard de Clichy jusqu'à la rue Jean-Baptiste Pigalle, y compris la partie centrale et la voirie,
- Rue Jean-Baptiste Pigalle (n° impairs) de la place Pigalle jusqu'à la rue de La Rochefoucault,
- Rue de La Rochefoucault (n° impairs) de la rue Jean-Baptiste Pigalle jusqu'à la rue Saint-Lazare,
- Rue Saint-Lazare (n° pairs) jusqu'à la place d'Estienne d'Orves,
- Place d'Estienne d'Orves de la rue Saint-Lazare jusqu'à la rue de la Chaussée d'Antin, y compris la partie centrale de la place, le square d'Estienne d'Orves et la voirie,
- Rue de la Chaussée d'Antin (n° impairs) de la place d'Estienne d'Orves jusqu'à la rue Saint-Lazare,
- Rue Saint-Lazare (n° pairs) de la rue de la Chaussée d'Antin à la place d'Estienne d'Orves,
- Place d'Estienne d'Orves (n° pairs) de la rue Saint-Lazare jusqu'à la rue de Clichy,
- Rue de Clichy (n° pairs) de la place d'Estienne d'Orves à la place de Clichy,
- Toutes les voies et portions de voies situées à l'intérieur du périmètre ainsi constitué.

#### **Section 9-5 :**

- Rue Frochot (n° impairs) de la place Pigalle jusqu'à la place Gabriel Kaspereit,
- Rue Henry Monnier (n° impairs) de la place Gabriel Kaspereit jusqu'à la rue Notre-Dame de Lorette,
- Rue Notre-Dame de Lorette (n° impairs) de la rue Henry Monnier jusqu'à la rue Saint-Lazare,
- Rue Fléchier (n° impairs) de la rue Saint-Lazare jusqu'à la rue de Châteaudun,
- Rue de Châteaudun (n° pairs) de la rue Fléchier jusqu'à la rue Laffitte,
- Rue Laffitte (n° impairs) de la rue de Châteaudun jusqu'à la rue de Provence,
- Rue de Provence (n° pairs) de la rue Laffitte jusqu'à la rue Taitbout,
- Rue Taitbout (n° pairs) de la rue de Provence jusqu'à la rue Saint-Lazare,
- Rue Saint-Lazare (n° pairs) de la rue Taitbout jusqu'à la rue de la Rochefoucault,
- Rue de la Rochefoucault (n° pairs) de la rue Saint-Lazare jusqu'à la rue Jean-Baptiste Pigalle,
- Rue Jean-Baptiste Pigalle (n° pairs) de la rue de la Rochefoucault à la place Pigalle,
- Toutes les voies et portions de voies situées à l'intérieur du périmètre ainsi constitué.

#### **Section 9-6 :**

- Rue Saint-Lazare (n° impairs) de la rue du Havre jusqu'à la rue de Mogador,
- Rue de Mogador (n° impairs) de la rue Saint-Lazare jusqu'au boulevard Haussmann,
- Boulevard Haussmann (n° pairs) de la rue de Mogador jusqu'à la rue du Havre,
- Rue du Havre (n° pairs) du boulevard Haussmann jusqu'à la rue Saint-Lazare,
- Toutes les voies et portions de voies situées à l'intérieur du périmètre ainsi constitué.

Cette section est également compétente pour les établissements et activités exercés aux adresses suivantes :

DIRECCTE Ile de France  
19 rue Madeleine Vionnet  
93300 AUBERVILLIERS

14/34

- 27 rue de la Chaussée d'Antin,
- 79 rue de Provence,
- 10 rue des Mathurins,
- 31bis et 40 Boulevard Haussmann.

#### **Section 9-7 :**

- Rue de la Tour d'Auvergne (n° impairs) de la rue Rodier jusqu'à la rue de Maubeuge,
- Rue de Maubeuge (n° pairs) de la rue de la Tour d'Auvergne jusqu'à la rue de Chantilly,
- Rue de Chantilly (n° impairs) de la rue de Maubeuge jusqu'à la rue de Bellefond,
- Rue de Bellefond (n° impairs) de la rue de Chantilly jusqu'à la rue du Faubourg Poissonnière,
- Rue du Faubourg Poissonnière (n° impairs) de la rue de Bellefond jusqu'à la rue Richer,
- Rue Richer (n° pairs) de la rue du Faubourg Poissonnière jusqu'à la rue Cadet,
- Rue Cadet (n° pairs) de la rue Richer jusqu'à la rue Lamartine,
- Rue Lamartine (n° pairs) de la rue Cadet jusqu'à la rue de Maubeuge,
- Rue de Maubeuge (n° pairs) de la rue Lamartine jusqu'à la rue Rodier,
- Rue Rodier (n° pairs) de la rue de Maubeuge jusqu'à la rue de la Tour d'Auvergne,
- Toutes les voies et portions de voies situées à l'intérieur du périmètre ainsi constitué.

#### **Section 9-8 :**

- Rue de Provence (n° impairs) de la rue Taitbout jusqu'à la rue du Faubourg Montmartre,
- Rue du Faubourg Montmartre (n° impairs) de la rue de Provence jusqu'au boulevard Montmartre,
- Boulevard Montmartre (n° pairs) de la rue du Faubourg Montmartre jusqu'au boulevard des Italiens,
- Boulevard des Italiens (n° pairs) du boulevard Montmartre jusqu'à la rue Laffitte,
- Rue Laffitte (n° pairs) du boulevard des Italiens jusqu'au Boulevard Haussmann,
- Boulevard Haussmann (n° pairs) de la rue Laffitte jusqu'à la rue Taitbout,
- Rue Taitbout (n° pairs) du boulevard Haussmann jusqu'à la rue de Provence,
- Toutes les voies et portions de voies situées à l'intérieur du périmètre ainsi constitué.

#### **Section 9-9 :**

- Rue Lamartine (n° impairs) de la rue Fléchier jusqu'à la rue Cadet,
- Rue Cadet (n° impairs) de la rue Lamartine jusqu'à la rue de Provence,
- Rue de Provence (n° pairs) de la rue Cadet jusqu'à la rue Laffitte,
- Rue Laffitte (n° pairs) de la rue de Provence jusqu'à la rue de Châteaudun,
- Rue de Châteaudun (n° impairs) de la rue Laffitte jusqu'à la rue Fléchier,
- Rue Fléchier (n° pairs) de la rue de Châteaudun jusqu'à la rue Lamartine,
- Toutes les voies et portions de voies situées à l'intérieur du périmètre ainsi constitué, à l'exception des entreprises et activités exercées n° 6-10 rue de Provence et n° 24-26 rue Drouot, qui relèvent de la compétence de la section 9-3.

#### **Section 9-10 :**

- Rue Richer (n° impairs) de la rue du Faubourg Montmartre jusqu'à la rue du Faubourg Poissonnière,
- Rue du Faubourg Poissonnière (n° impairs) de la rue Richer jusqu'au boulevard Poissonnière,
- Boulevard Poissonnière (n° pairs) de la rue du Faubourg Poissonnière jusqu'à la rue du Faubourg Montmartre,
- Rue du Faubourg Montmartre (n° pairs) du boulevard Poissonnière jusqu'à la rue Richer,
- Toutes les voies et portions de voies situées à l'intérieur du périmètre ainsi constitué.

#### **Section 9-11 :**

- Rue de Provence (n° impairs) de la rue de Mogador jusqu'à la rue Taitbout,
- Rue Taitbout (n° impairs) de la rue de Provence jusqu'au boulevard Haussmann, y compris la partie centrale et la voirie de la place Adrien Oudin,
- Boulevard Haussmann (n° impairs) de la rue Taitbout jusqu'à la rue Laffitte,
- Rue Laffitte (n° impairs) du boulevard Haussmann jusqu'au boulevard des Italiens,
- Boulevard des Italiens (n° pairs) de la rue Laffitte jusqu'au boulevard des Capucines,
- Boulevard des Capucines (n° pairs) de la rue de la Chaussée d'Antin jusqu'à la rue Scribe,
- Rue Scribe (n° pairs) du boulevard des Capucines jusqu'au boulevard Haussmann,
- Place de l'Opéra, y compris la partie centrale et la voirie,
- Toutes les voies et portions de voies situées à l'intérieur du périmètre ainsi constitué.

Cette section n'est pas compétente pour le contrôle des entreprises et activités exercées 27 rue de la Chaussée d'Antin, 79 rue de Provence, 10 rue des Mathurins et 40 Boulevard Haussmann, qui relèvent de la compétence de la section 9-6.

#### **Section 9-12 :**

- Rue de Châteaudun (n° impairs) de la rue de Mogador jusqu'à la rue de la Chaussée d'Antin,
- Rue de la Chaussée d'Antin (n° pairs) de la rue de Châteaudun jusqu'à la place d'Estienne d'Orves,
- Place d'Estienne d'Orves de la rue de la Chaussée d'Antin à la rue Saint-Lazare,
- Rue Saint-Lazare (n° impairs) de la place d'Estienne d'Orves à la rue Taitbout,
- Rue Taitbout (n° impairs) de la rue Saint-Lazare jusqu'à la rue de Provence,

- Toutes les voies et portions de voies situées à l'intérieur du périmètre ainsi constitué.

**La délimitation de l'unité de contrôle des 10<sup>ème</sup> et 18<sup>ème</sup> arrondissements** est fixée comme suit :

Le nombre de sections d'inspection du travail de l'UC des 10<sup>ème</sup> et 18<sup>ème</sup> arrondissements est fixé à 14. La délimitation des 14 sections d'inspection du travail de l'UC des 10<sup>ème</sup> et 18<sup>ème</sup> arrondissements de l'UD de Paris est fixée comme suit :

**Section 10-1** : 10<sup>ème</sup> arrondissement :

- Boulevard de la Villette (n° impairs) de la rue Lafayette jusqu'à la rue du Faubourg du Temple (y compris la place du Colonel Fabien côté ouest),
- Rue du Faubourg du Temple (n° impairs) du boulevard de la Villette jusqu'au canal Saint Martin
- Les rues à l'ouest de l'axe constitué par ces voies jusqu'au canal Saint-Martin, y compris les ponts.

La section 10-1 n'est pas compétente pour le contrôle des établissements situés au n°70 rue de l'Aqueduc, qui relève de la section 10-5.

**Section 10-2** : 10<sup>ème</sup> arrondissement :

- Rue de Marseille (n° pairs) du canal Saint-Martin jusqu'à la rue Yves Toudic,
- Rue Yves Toudic (n° impairs) de la rue de Marseille jusqu'à la rue de Lancry,
- Rue de Lancry (n° pairs) de la rue Yves Toudic jusqu'au boulevard Magenta,
- Boulevard Magenta (n° impairs) de la rue de Lancry jusqu'à la rue du Faubourg Saint-Martin,
- Rue du Faubourg Saint-Martin (n° pairs) du boulevard Magenta jusqu'au boulevard Saint-Martin,
- Boulevard Saint-Martin (n° pairs),
- Place de la République (côté nord-ouest du boulevard Saint-Martin jusqu'à la rue du Faubourg du Temple ainsi que les activités exercées sur la place centrale et sur la voirie)
- Rue du Faubourg du Temple (n° impairs) de la place de la République jusqu'au canal Saint-Martin
- Les rues situées à l'intérieur du périmètre constitué par ces voies, ainsi que par le canal Saint-Martin de la rue de Marseille jusqu'à la rue du Faubourg du Temple

**Section 10-3** : 10<sup>ème</sup> arrondissement :

- Rue d'Enghien (n° impairs),
- Rue du Faubourg Saint Denis (n° pairs) de la rue d'Enghien jusqu'à la rue du Château d'Eau,
- Rue du Château d'Eau (n° impairs) de la rue du Faubourg Saint Denis jusqu'au boulevard de Strasbourg,
- Boulevard de Strasbourg (n° pairs) de la rue du Château d'Eau jusqu'au boulevard Magenta,
- Boulevard Magenta (n° impairs) du boulevard de Strasbourg jusqu'à la rue du Faubourg Saint Martin,
- Rue du Faubourg Saint Martin (n° impairs) du boulevard Magenta jusqu'à la porte Saint Martin
- Porte Saint Martin
- Boulevard Saint-Denis (n° pairs)
- Boulevard de Bonne Nouvelle (n° pairs)
- Rue du Faubourg Poissonnière (n° impairs) du boulevard de Bonne Nouvelle jusqu'à la rue d'Enghien
- Toutes les voies et portions de voies situées à l'intérieur du périmètre ainsi constitué.

**Section 10-4** : 10<sup>ème</sup> arrondissement :

- Rue La Fayette (n° pairs) de la rue du Faubourg Poissonnière jusqu'à la rue de Chabrol
- Rue de Chabrol (n° impairs) de la rue La Fayette jusqu'à la rue d'Hauteville,
- Rue d'Hauteville (n° impairs) de la rue de Chabrol jusqu'à la rue des Petites Ecuries,
- Rue des Petites Ecuries (n° impairs) de la rue d'Hauteville jusqu'à la rue du Faubourg Saint Denis,
- Rue du Faubourg Saint Denis (n° impairs) de la rue des Petites Ecuries jusqu'à la rue d'Enghien,
- Rue d'Enghien (n° pairs) de la rue du Faubourg Saint Denis jusqu'à la rue du Faubourg Poissonnière,
- Rue du Faubourg Poissonnière (n° pairs) de la rue d'Enghien jusqu'à la rue La Fayette,
- Toutes les voies et portions de voies situées à l'intérieur du périmètre ainsi constitué.

**Section 10-5** : 10<sup>ème</sup> arrondissement :

- Rue de Chabrol (n° impairs) de la rue d'Hauteville jusqu'à la rue du 8 Mai 1945,
- Rue du 8 Mai 1945 (n° impairs) de la rue de Chabrol jusqu'au boulevard de Strasbourg,
- Boulevard de Strasbourg (n° impairs) de la rue du 8 Mai 1945 jusqu'à la rue du Château d'Eau,
- Rue du Château d'Eau (n° pairs) du boulevard de Strasbourg jusqu'à la rue des Petites Ecuries,
- Rue des Petites Ecuries (n° pairs) de la rue du Château d'Eau jusqu'à la rue d'Hauteville,
- Rue d'Hauteville (n° pairs) de la rue des Petites Ecuries jusqu'à la rue de Chabrol,
- Toutes les voies et portions de voies situées à l'intérieur du périmètre ainsi constitué.

En outre la section 10-5 est compétente pour le contrôle des établissements situés au n°70 rue de l'Aqueduc.

**Section 10-6** : 10<sup>ème</sup> arrondissement :

- Rue de Dunkerque (n° impairs) de la rue du Faubourg Saint Denis Poissonnière jusqu'à la rue Lafayette
- Rue La Fayette (n° pairs) de la rue de Dunkerque jusqu'à la rue d'Alsace,

- Rue d'Alsace (n° impairs),
- Rue du 8 Mai 1945 (n° pairs) de la rue d'Alsace jusqu'à la rue de Chabrol,
- Rue de Chabrol (n° pairs),
- Rue La Fayette (n° 93),
- Rue du Faubourg Poissonnière (n° pairs) de la rue de Chabrol jusqu'à la rue de Dunkerque
- Toutes les voies et portions de voies situées à l'intérieur du périmètre ainsi constitué.

**Section 10-7** : 10<sup>ème</sup> arrondissement :

- Place de la Bataille de Stalingrad (n° impairs) du canal Saint Martin jusqu'au boulevard de la Villette,
- Boulevard de la Villette (n° impairs) de la place de la Bataille de Stalingrad jusqu'au Boulevard de la Chapelle,
- Boulevard de la Chapelle (n° impairs),
- Boulevard de Magenta (n° pairs) du boulevard de la Chapelle jusqu'à la rue du Faubourg Poissonnière
- Rue du Faubourg Poissonnière (n° pairs) du boulevard de Magenta jusqu'à la rue de Dunkerque
- Rue de Dunkerque (n° pairs) de la rue du Faubourg Poissonnière jusqu'à la rue Lafayette
- Rue Lafayette (n° impairs) de la rue de Dunkerque jusqu'à la rue du Château-Landon
- Rue du Château-Landon (n° pairs) de la rue Lafayette jusqu'à la rue du Faubourg Saint Martin
- Rue du Faubourg Saint Martin (n° impairs) de la rue du Château-Landon jusqu'à la rue Louis Blanc,
- Rue Louis Blanc (n° pairs) de la rue du Faubourg Saint Martin jusqu'au canal Saint-Martin
- Toutes les voies et portions de voies situées à l'intérieur du périmètre ainsi constitué ainsi que par le canal Saint-Martin de la place de la Bataille de Stalingrad jusqu'à la rue Louis Blanc

**Section 10-8** : 10<sup>ème</sup> arrondissement :

- Rue Louis Blanc (n° impairs) du canal Saint-Martin jusqu'à la rue du Faubourg Saint Martin
- Rue du Faubourg Saint Martin (n° pairs) de la rue Louis Blanc jusqu'à la rue du Château-Landon,
- Rue du Château-Landon (n° impairs) de la rue du Faubourg Saint Martin jusqu'à la rue La Fayette,
- Rue La Fayette (n° pairs) de la rue du Château-Landon jusqu'à la rue d'Alsace,
- Rue d'Alsace (n° pairs),
- Rue du 8 Mai 1945 (n° pairs) de la rue d'Alsace jusqu'au boulevard de Strasbourg
- Boulevard de Strasbourg (n° impairs) de la rue du 8 Mai 1945 jusqu'au boulevard de Magenta,
- Boulevard de Magenta (n° pairs) du boulevard de Strasbourg jusqu'à la rue de Lancry
- Rue de Lancry (n° impairs) du boulevard de Magenta jusqu'à la rue Yves Toudic
- Rue Yves Toudic (n° pairs) de la rue de Lancry à la rue de Marseille
- Rue de Marseille (n° impairs) de la rue Yves Toudic jusqu'au canal Saint-Martin,
- Les rues situées à l'est de l'axe constitué par ces voies jusqu'au canal Saint-Martin.

**Section 10-9** : 18<sup>ème</sup> arrondissement :

- Avenue Victor Hugo (n° impairs) de la limite d'Aubervilliers jusqu'à la place Skanderbeg
- Place Skanderbeg (côté ouest de l'avenue Victor Hugo jusqu'à l'avenue de la porte d'Aubervilliers
- Avenue de la porte d'Aubervilliers (n° impairs)
- Rue d'Aubervilliers (n° impairs) de l'avenue de la porte d'Aubervilliers jusqu'à la rue Riquet
- Rue Riquet (n° pairs) de la rue d'Aubervilliers jusqu'à la rue Pajol
- Rue Pajol (n° pairs) de la rue Riquet jusqu'à la place Hébert
- Place Hébert de la rue Pajol jusqu'à la rue de l'Évangile ainsi que toutes les activités exercées sur la place centrale et la voirie
- Rue de l'Évangile (n° impairs)
- Rue de la Chapelle (n° pairs) de la rue de l'Évangile jusqu'à l'avenue de la Porte de la Chapelle
- Avenue de la Porte de la Chapelle (n° pairs)
- Toutes les voies et portions de voies situées à l'intérieur du périmètre ainsi constitué ainsi que, au nord, par la limite de la Seine Saint Denis.

**Section 10-10** : 18<sup>ème</sup> arrondissement :

- Avenue de la Porte de la Chapelle (n° impairs)
- Rue de la Chapelle (n° impairs) de l'avenue de la Porte de la Chapelle (n° impairs) jusqu'à la rue de l'Évangile
- Rue de l'Évangile (n° pairs) de la rue de la Chapelle jusqu'à la place Hébert
- Rue Pajol (n° impairs) de la place Hébert jusqu'à la rue Riquet
- Rue Riquet (n° impairs) de la rue Pajol jusqu'à la rue d'Aubervilliers
- Rue d'Aubervilliers (n° impairs) de la rue Riquet jusqu'au boulevard de la Chapelle
- Boulevard de la Chapelle (n° pairs) de la rue d'Aubervilliers jusqu'à la rue de Tombouctou
- Rue de Tombouctou (n° pairs)
- Rue Stephenson (n° pairs) de la rue de Tombouctou jusqu'à la rue Myrha
- Rue Myrha (n° pairs) de la rue Stephenson jusqu'à la rue des Poissonniers
- Rue des Poissonniers (n° impairs) de la rue Myrha jusqu'au boulevard Barbès
- Boulevard Barbès (n° pairs) de la rue des Poissonniers jusqu'à la rue Ordener
- Rue Ordener (n° pairs) du boulevard Barbès jusqu'à la rue des Poissonniers
- Rue des Poissonniers (n° pairs) de la rue Ordener jusqu'à l'avenue de la Porte des Poissonniers
- Avenue de la Porte des Poissonniers (n° pairs)

- Toutes les rues situées à l'intérieur du périmètre constitué par ces voies ainsi que, au nord, par la limite de la Seine Saint Denis.

**Section 10-11** : 18<sup>ème</sup> arrondissement :

- Avenue de la Porte des Poissonniers (n° impairs)
- Boulevard Ney (n° impairs) de l'avenue de la Porte des Poissonniers jusqu'à la rue des Poissonniers
- Rue des Poissonniers (n° impairs) du boulevard Ney jusqu'à la rue Ordener
- Rue Ordener (n° pairs) de la rue des Poissonniers jusqu'au boulevard Barbès
- Boulevard Barbès (n° impairs) de la rue Ordener jusqu'à la rue Custine
- Rue Custine (n° pairs)
- Rue du Mont Cenis (n° pairs) de la rue Custine jusqu'à la rue Marcadet
- Rue Marcadet (n° pairs) de la rue du Mont Cenis jusqu'à la rue du Ruisseau
- Rue du Ruisseau (n° pairs)
- Boulevard Ney (n° impairs) de la rue du Ruisseau jusqu'à l'avenue de la Porte de Clignancourt
- Avenue de la Porte de Clignancourt (n° pairs)
- Toutes les voies et portions de voies situées à l'intérieur du périmètre constitué par ces rues ainsi, que, au nord, par la limite de la Seine Saint Denis.

**Section 10-12** : 18<sup>ème</sup> arrondissement :

- Avenue de la Porte de Clignancourt (n° impairs)
- Boulevard Ney (n° pairs) de l'avenue de la Porte de Clignancourt jusqu'à la rue du Ruisseau
- Rue du Ruisseau (n° impairs)
- Rue Duhesme (n° impairs)
- Rue Lamarck (n° pairs) de la rue Duhesme jusqu'à l'avenue de Saint-Ouen
- Avenue de Saint-Ouen (n° pairs) de la rue Lamarck jusqu'à l'avenue de la Porte de Saint-Ouen
- Avenue de la Porte de Saint-Ouen (n° pairs)
- Toutes les voies et portions de voies situées à l'intérieur du périmètre constitué par ces rues ainsi, que, au nord, par la limite de la Seine Saint Denis.

**Section 10-13** : 18<sup>ème</sup> arrondissement :

- Rue Caulaincourt (n° pairs) de la rue des Saules jusqu'à la rue Custine
- Rue Custine (n° impairs),
- Boulevard Barbès (n° impairs) de la rue Custine jusqu'à la rue des Poissonniers,
- Rue des Poissonniers (n° pairs) du boulevard Barbès jusqu'à la rue Myrha,
- Rue Myrha (n° impairs) de la rue des Poissonniers jusqu'à la rue Stephenson
- Rue Stephenson (n° impairs) de la rue Myrha jusqu'à la rue de Tombouctou
- Rue de Tombouctou (n° impairs) de la rue Stephenson jusqu'au boulevard de la Chapelle
- Boulevard de la Chapelle (n° pairs) de la rue Tombouctou jusqu'au boulevard de Rochechouart
- Boulevard de Rochechouart (n° pairs)
- Boulevard de Clichy (n° pairs) du boulevard de Rochechouart jusqu'à la rue Houdon
- Rue Houdon (n° pairs)
- Rue des Abbesses (n° pairs) de la rue Houdon jusqu'à la rue Ravignan
- Rue Ravignan (n° pairs)
- Rue Norvins (n° pairs) de la rue Ravignan jusqu'à la place Jean-Baptiste Clément
- Place Jean-Baptiste Clément (n° pairs)
- Rue des Saules (n° pairs)
- Toutes les voies et portions de voies situées à l'intérieur du périmètre ainsi constitué.

**Section 10-14** : 18<sup>ème</sup> arrondissement :

- Rue Lamarck (n° impairs) de l'avenue de Saint-Ouen jusqu'à la rue Duhesme
- Rue Duhesme (n° pairs) de la rue Lamarck jusqu'à la rue Marcadet
- Rue Marcadet (n° impairs) de la rue Lamarck jusqu'à la rue du Mont Cenis
- Rue du Mont Cenis (n° impairs) de la rue Marcadet jusqu'à la rue Caulaincourt
- Rue Caulaincourt (n° impairs) de la rue Mont Cenis jusqu'à la rue des Saules
- Rue des Saules (n° impairs) de la rue Caulaincourt jusqu'à la rue Norvins
- Rue Norvins (n° impairs)
- Place Jean-Baptiste Clément (n° impairs)
- Rue Ravignan (n° impairs)
- Rue des Abbesses (n° impairs) de la rue Ravignan jusqu'à la rue Houdon
- Rue Houdon (n° impairs)
- Boulevard de Clichy (n° pairs) de la rue Houdon jusqu'à l'avenue de Clichy
- Avenue de Clichy (n° pairs) de la place de Clichy jusqu'à l'avenue de Saint-Ouen
- Avenue de Saint-Ouen (n° pairs) de l'avenue de Clichy jusqu'à la rue Lamarck
- Toutes les voies et portions de voies situées à l'intérieur du périmètre ainsi constitué.

**La délimitation de l'unité de contrôle du 12<sup>ème</sup> arrondissement** est fixée comme suit :

Le nombre de sections d'inspection du travail de l'UC du 12<sup>ème</sup> arrondissement est fixé à 9. La délimitation des 9 sections d'inspection du travail de l'UC du 12<sup>ème</sup> arrondissement de l'UD de Paris est fixée comme suit :

**Section 12-1 :**

- Bassin de l'Arsenal et esplanade du port de l'Arsenal
- Rue de Lyon (n° impairs),
- Boulevard Diderot (n° impairs) de la rue de Lyon jusqu'à la rue de Bercy,
- Rue de Bercy (n° impairs) du boulevard Diderot jusqu'à la rue Villiot,
- Rue Villiot (n° impairs),
- Toutes les voies et portions de voies situées à l'intérieur du périmètre ainsi constitué ainsi que, d'une part, par l'entrée du bassin de l'Arsenal, le bassin de l'Arsenal et l'esplanade du port de l'Arsenal, d'autre part, par la Seine de l'entrée du bassin de l'Arsenal jusqu'au prolongement de la rue Villiot.
- Pont d'Austerlitz et pont Charles de Gaulle jusqu'à la limite de l'arrondissement

**Section 12-2 :**

- Place de la Bastille de la rue de Lyon jusqu'à la rue de Charenton
- Rue de Charenton (n° pairs) de la place de la Bastille jusqu'au boulevard Diderot
- Boulevard Diderot (n° impairs) de la rue de Charenton jusqu'à l'avenue Daumesnil
- Avenue Daumesnil (n° pairs) du boulevard Diderot jusqu'à la rue de Rambouillet
- Rue de Rambouillet (n° impairs) de l'avenue Daumesnil jusqu'à la rue de Bercy
- Rue de Bercy (n° pairs) de la rue de Rambouillet jusqu'au boulevard Diderot
- Boulevard Diderot (n° pairs) de la rue de Bercy jusqu'à la rue de Lyon
- Rue de Lyon (n° pairs)
- Toutes les voies et portions de voies situées à l'intérieur du périmètre ainsi constitué.

**Section 12-3 :**

- Rue du Faubourg Saint-Antoine (n° pairs) de la place de la Bastille jusqu'à la rue Chaligny
- Rue Chaligny (n° impairs)
- Place du Colonel Bourgoin de la rue du Faubourg Saint-Antoine jusqu'à la rue Chaligny ainsi que toutes les activités exercées sur la place centrale et sur la voirie
- Rue de Rambouillet (n° impairs) de la place Bourgoin jusqu'à l'avenue Daumesnil
- Avenue Daumesnil (n° impairs) de la rue de Rambouillet jusqu'au boulevard Diderot
- Boulevard Diderot (n° pairs) de l'avenue Daumesnil jusqu'à la rue de Charenton
- Rue de Charenton (n° impairs) du boulevard Diderot jusqu'à la place de la Bastille
- Toutes les voies et portions de voies situées à l'intérieur du périmètre ainsi constitué.

**Section 12-4 :**

- Rue Villiot (n° pairs),
- Rue de Bercy (n° impairs) de la rue de Villiot jusqu'au boulevard de Bercy,
- Boulevard de Bercy (n° pairs) de la rue de Bercy jusqu'à la rue de Charenton,
- Rue de Charenton (n° pairs) du boulevard de Bercy jusqu'au boulevard Poniatowski,
- Boulevard Poniatowski (n° impairs) de la rue de Charenton jusqu'au pont National,
- Toutes les voies et portions de voies situées à l'intérieur du périmètre ainsi constitué ainsi que par la Seine du prolongement de la rue Villiot jusqu'au pont National.
- Pont de Bercy, pont de Tolbiac et pont National jusqu'à la limite de l'arrondissement

**Section 12-5 :**

- Rue de Rambouillet (n° pairs) de la rue de Bercy jusqu'à la place du Colonel Bourgoin
- Place du Colonel Bourgoin (côté ouest de la rue de Rambouillet jusqu'à la rue Chaligny)
- Rue Chaligny (n° pairs)
- Rue du Faubourg Saint-Antoine (n° pairs) de la rue Chaligny jusqu'à la rue de Picpus
- Rue de Picpus (n° pairs) de la rue du Faubourg Saint-Antoine jusqu'à la rue Dorian
- Rue Dorian (n° pairs)
- Rue Pierre Bourdan (n° pairs) de la rue Dorian jusqu'au square Saint-Charles
- Square Saint-Charles (n° impairs)
- Rue de Reuilly (n° pairs) du square Saint-Charles jusqu'à la place Félix Eboué
- Place Félix Eboué de la rue de Reuilly jusqu'au boulevard de Reuilly
- Boulevard de Reuilly (n° impairs) de la place Félix Eboué jusqu'au boulevard de Bercy
- Boulevard de Bercy (n° impairs) du boulevard de Reuilly jusqu'à la rue de Bercy
- Rue de Bercy (n° pairs) du boulevard de Bercy jusqu'à la rue de Rambouillet
- Toutes les voies et portions de voies situées à l'intérieur du périmètre ainsi constitué.

**Section 12-6 :**

- Square Saint-Charles (n° pairs)

- Rue Pierre Bourdan (n° impairs) du square saint-Charles jusqu'à la rue Dorian
- Rue Dorian (n° impairs)
- Rue de Picpus (n° impairs) de la rue Dorian jusqu'à la rue du Faubourg Saint-Antoine
- Rue du Faubourg Saint-Antoine (n° pairs) de la rue de Picpus jusqu'à la place de la Nation
- Place de la Nation (côté sud ainsi que toutes les activités exercées sur la place centrale et sur la voirie)
- Avenue du Trône (n° pairs)
- Cours de Vincennes (n° pairs) de l'avenue du Trône jusqu'à l'avenue du Docteur Arnold Netter
- Avenue du Docteur Arnold Netter (n° impairs) du cours de Vincennes jusqu'à l'avenue de Saint-Mandé
- Avenue de Saint-Mandé (n° impairs) de l'avenue du Docteur Arnold Netter jusqu'au square Courteline
- Square Courteline de l'avenue de Saint-Mandé jusqu'au boulevard de Picpus ainsi que toutes les activités exercées sur la place centrale et sur la voirie
- Boulevard de Picpus (n° impairs) du square Courteline jusqu'au boulevard de Reuilly
- Boulevard de Reuilly (n° impairs) du boulevard de Picpus jusqu'à la place Félix Eboué
- Place Félix Eboué (côté nord du boulevard de Reuilly jusqu'à la rue de Reuilly)
- Rue de Reuilly (n° impairs) de la place Félix Eboué jusqu'au square Saint-Charles
- Toutes les voies et portions de voies situées à l'intérieur du périmètre ainsi constitué.

#### **Section 12-7 :**

- Avenue de la Porte de Vincennes (n° pairs)
- Cours de Vincennes (n° pairs) de l'avenue de la Porte de Vincennes jusqu'à l'avenue du Docteur Arnold Netter
- Avenue du Docteur Arnold Netter (n° pairs) du cours de Vincennes jusqu'à l'avenue de Saint-Mandé
- Avenue de Saint-Mandé (n° pairs) de l'avenue du Docteur Arnold Netter jusqu'au square Courteline
- Square Courteline de l'avenue de Saint-Mandé jusqu'au boulevard de Picpus
- Boulevard de Picpus (n° pairs) du square Courteline jusqu'au boulevard de Reuilly
- Boulevard de Reuilly (n° pairs) du boulevard de Picpus jusqu'à la place Félix Eboué
- Place Félix Eboué (côté est du boulevard de Reuilly jusqu'à la rue Claude Decaen ainsi que toutes les activités exercées sur la place centrale et sur la voirie
- Rue Claude Decaen (n° pairs) de la place Félix Eboué jusqu'à la rue de Fécamp
- Rue de Fécamp (n° impairs) de la rue Claude Decaen jusqu'à la rue de Picpus
- Rue de Picpus (n° impairs) de la rue de Fécamp jusqu'au boulevard Poniatowski
- Boulevard Poniatowski (n° impairs) de la rue de Picpus jusqu'au boulevard Soult
- Boulevard Soult (n° impairs) du boulevard Poniatowski jusqu'à l'avenue Emile Laurent
- Avenue Emile Laurent, prolongée jusqu'au boulevard de Guyane
- Toutes les voies et portions de voies situées à l'intérieur du périmètre ainsi constitué ainsi que par la limite de Saint-Mandé au nord-est.

#### **Section 12-8 :**

- Boulevard Poniatowski (n° pairs) de la Seine jusqu'à la rue de Charenton,
- Rue de Charenton (n° impairs) du boulevard Poniatowski jusqu'à la rue de Wattignies,
- Rue de Wattignies (n° pairs) de la rue de Charenton jusqu'à la rue de la Brèche aux Loups,
- Rue de la Brèche aux Loups (n° pairs) de la rue de Wattignies jusqu'à la rue Claude Decaen,
- Rue Claude Decaen (n° impairs) de la rue de la Brèche aux Loups jusqu'à la rue de Fécamp,
- Rue de Fécamp (n° pairs) de la rue Claude Decaen jusqu'à l'avenue Daumesnil,
- Rue de Picpus (n° pairs) de l'avenue Daumesnil jusqu'au boulevard Poniatowski,
- Boulevard Poniatowski (n° impairs) de la rue de Picpus jusqu'à la coulée verte,
- Coulée verte, prolongée jusqu'au boulevard de Guyane,
- Toutes les rues situées à l'est de l'axe constitué par ces voies jusqu'à la limite du Val de Marne.
- Bois de Vincennes.

#### **Section 12-9 :**

- Boulevard de Reuilly (n° pairs) de la rue de Charenton jusqu'à la place Félix Eboué
- Place Félix Eboué (côté sud du boulevard de Reuilly jusqu'à la rue Claude Decaen)
- Rue Claude Decaen (n° impairs) de la place Félix Eboué jusqu'à la rue de la Brèche aux Loups
- Rue de la Brèche aux Loups (n° impairs) de la rue Claude Decaen jusqu'à la rue de Wattignies
- Rue de Wattignies (n° impairs) de la rue de la Brèche aux Loups jusqu'à la rue de Charenton
- Rue de Charenton (n° impairs) jusqu'au boulevard de Reuilly
- Toutes les voies et portions de voies situées à l'intérieur du périmètre ainsi constitué.

**La délimitation de l'unité de contrôle des 13<sup>ème</sup> et 14<sup>ème</sup> arrondissements** est fixée comme suit :

Le nombre de sections d'inspection du travail de l'UC des 13<sup>ème</sup> et 14<sup>ème</sup> arrondissements est fixé à 13. La délimitation des 13 sections d'inspection du travail de l'UC des 13<sup>ème</sup> et 14<sup>ème</sup> arrondissements de l'UD de Paris est fixée comme suit :

#### **Section 13-1 :** 13<sup>ème</sup> arrondissement :

- Pont de Bercy (chaussée nord) de la limite du 12<sup>ème</sup> arrondissement jusqu'au boulevard Vincent Auriol,
- Boulevard Vincent Auriol (n° pairs) du pont de Bercy jusqu'à la Place d'Italie,



- Place d'Italie du boulevard Vincent Auriol jusqu'à l'avenue des Gobelins ainsi que toutes les activités exercées sur la place centrale et la voirie,
- Avenue des Gobelins (n° impairs) de la place d'Italie jusqu'au boulevard Saint-Marcel,
- Boulevard Saint-Marcel (n° impairs) de l'avenue des Gobelins jusqu'au boulevard de l'Hôpital, boulevard de l'hôpital (n° impairs) du boulevard Saint-Marcel jusqu'à la place Valhubert,
- Place Valhubert;
- Toutes les rues situées à l'est de l'axe constitué par ces voies jusqu'à la Seine.

**Section 13-2 :** 13<sup>ème</sup> arrondissement :

- Boulevard de Port-Royal (n° impairs) de la rue de la Santé jusqu'à l'avenue des Gobelins,
- Avenue des Gobelins (n° pairs) du boulevard de Port-Royal jusqu'à la place d'Italie,
- Place d'Italie de l'avenue des Gobelins jusqu'au boulevard Auguste Blanqui,
- Boulevard Auguste Blanqui (n° pairs) de la place d'Italie jusqu'à la rue Barrault,
- Rue Barrault (n° pairs) du boulevard Auguste Blanqui jusqu'à la rue de Tolbiac,
- Rue de Tolbiac (n° pairs) de la rue Barrault jusqu'à la rue de la Santé,
- Rue de la Santé (n° impairs) de la rue de Tolbiac jusqu'au boulevard de Port-Royal ;
- Toutes les voies et portions de voies situées à l'intérieur du périmètre ainsi constitué.

**Section 13-3 :** 13<sup>ème</sup> arrondissement :

- Boulevard Auguste Blanqui (n° impairs) de la rue Barrault jusqu'à la place d'Italie,
- Place d'Italie du boulevard Auguste Blanqui jusqu'à l'avenue de Choisy,
- Avenue de Choisy (n° impairs) de la place d'Italie jusqu'à la rue de Tolbiac,
- Rue de Tolbiac (n° pairs) de l'avenue de Choisy jusqu'à la rue Barrault,
- Rue Barrault (n° impairs) de la rue de Tolbiac jusqu'au boulevard Auguste Blanqui ;
- Toutes les voies et portions de voies situées à l'intérieur du périmètre ainsi constitué.

**Section 13-4 :** 13<sup>ème</sup> arrondissement :

- Avenue Pierre de Coubertin (n° impairs),
- Rue de l'Amiral Mouchez (n° impairs),
- Rue de Tolbiac (n° impairs) de la rue de l'Amiral Mouchez jusqu'à l'avenue de Choisy,
- Avenue de Choisy (n° impairs) de la rue de Tolbiac jusqu'à l'avenue de la Porte de Choisy,
- Avenue de la Porte de Choisy (n° impairs) ;
- Toutes les voies et portions de voies situées à l'intérieur du périmètre ainsi constitué.

**Section 13-5 :** 13<sup>ème</sup> arrondissement :

- Pont de Bercy (chaussée sud) de la limite du 12<sup>ème</sup> arrondissement jusqu'au boulevard Vincent Auriol,
- Boulevard Vincent Auriol (n° impairs) du pont de Bercy jusqu'à la rue Dunois,
- Rue Dunois (n° pairs) du boulevard Vincent Auriol jusqu'à la rue Clisson,
- Rue Clisson (n° pairs) de la rue Dunois jusqu'à la rue Louise Weiss,
- Rue Louise Weiss (n° pairs) de la rue Clisson jusqu'à la rue du Chevaleret,
- Rue du Chevaleret (n° pairs) de la rue Louise Weiss jusqu'à la rue du Loiret,
- Rue du Loiret (n° pairs),
- Rue Régnauld (n° pairs) de la rue du Loiret jusqu'à la rue de Patay,
- Rue de Patay (n° pairs) de la rue Régnauld jusqu'à l'avenue de la Porte de Vitry,
- Avenue de la Porte de Vitry (n° pairs) ;
- Toutes les rues situées à l'est de l'axe constitué par ces voies.

**Section 13-6 :** 13<sup>ème</sup> arrondissement :

- Boulevard Vincent Auriol (n° impairs) de la rue Nationale jusqu'à la rue Jeanne d'Arc,
- Rue Jeanne d'Arc (n° impairs) du boulevard Vincent Auriol jusqu'à la rue Clisson,
- Rue Clisson (n° impairs) de la rue Jeanne d'Arc jusqu'à la rue Louise Weiss,
- Rue Louise Weiss (n° impairs) de la rue Clisson jusqu'à la rue du Chevaleret,
- Rue du Chevaleret (n° impairs) de la rue Louise Weiss jusqu'à la rue du Loiret,
- Rue du Loiret (n° impairs),
- Rue Régnauld de la rue du Loiret jusqu'à la rue Albert,
- Rue Albert (n° pairs),
- Rue de Tolbiac (n° pairs) de la rue Albert jusqu'à la rue Nationale,
- Rue Nationale (n° pairs) de la rue de Tolbiac jusqu'au boulevard Vincent Auriol,
- Place Nationale (côté est)
- Toutes les voies et portions de voies situées à l'intérieur du périmètre ainsi constitué.

**Section 13-7 :** 13<sup>ème</sup> arrondissement :

- Avenue de la porte de Choisy (n° pairs),
- Avenue de Choisy (n° pairs),
- Boulevard Vincent Auriol (n° impairs) de l'avenue de Choisy jusqu'à la rue Nationale,
- Rue Nationale (n° impairs) du boulevard Vincent Auriol jusqu'à la rue de Tolbiac,

- Place Nationale (côté ouest ainsi que toutes les activités exercées sur la place centrale et la voirie),
- Rue de Tolbiac (n° impairs) de la rue Nationale jusqu'à la rue Albert,
- Rue Albert (n° impairs),
- Rue Régnault (n° pairs) de la rue Albert jusqu'à la rue de Patay,
- Rue de Patay (n° impairs) de la rue Régnault jusqu'à l'avenue de la porte de Vitry,
- Avenue de la porte de Vitry (n° impairs) ;
- Toutes les voies et portions de voies situées à l'intérieur du périmètre ainsi constitué.

**Section 13-8 :** 14<sup>ème</sup> arrondissement :

- Boulevard du Montparnasse (n° pairs) de la rue du Départ jusqu'au boulevard Raspail,
- Boulevard Raspail (n° pairs) du boulevard du Montparnasse jusqu'à l'avenue Denfert-Rochereau,
- Rue Froidevaux (n° impairs) de l'avenue Denfert-Rochereau jusqu'à l'avenue du Maine,
- Avenue du Maine (n° impairs) de la rue Froidevaux jusqu'à la rue du Départ,
- Rue du Départ (n° impairs) ;
- Toutes les voies et portions de voies situées à l'intérieur du périmètre ainsi constitué.

**Section 13-9 :** 14<sup>ème</sup> arrondissement :

- Boulevard du Montparnasse (n° pairs) du boulevard Raspail jusqu'au boulevard de Port-Royal, boulevard de Port-Royal (n° impairs) du boulevard du Montparnasse jusqu'à la rue de la Santé,
- Rue de la Santé (n° pairs) du boulevard de Port-Royal jusqu'à la rue Cabanis,
- Rue Cabanis (n° pairs),
- Rue Broussais (n° impairs) de la rue Cabanis jusqu'à la rue Dareau,
- Rue Dareau (n° pairs) de la rue Broussais jusqu'au passage Dareau,
- Passage Dareau (n° pairs),
- Rue de la Tombe Issoire (n° pairs) du passage Dareau jusqu'à l'avenue René Coty,
- Avenue René Coty (n° pairs) de la rue de la Tombe Issoire jusqu'à la rue Rémy Dumoncel,
- Rue Rémy Dumoncel (n° pairs) de l'avenue René Coty jusqu'à la rue Hallé,
- Rue Hallé (n° impairs) de la rue Rémy Dumoncel jusqu'à la rue Sophie Germain,
- Rue Sophie Germain (n° pairs),
- Avenue du Général Leclerc (n° impairs) de la rue Sophie Germain jusqu'à l'avenue du Colonel Rol Tanguy,
- Avenue du Colonel Rol Tanguy (n° pairs),
- Boulevard Raspail (n° impairs) de l'avenue Denfert-Rochereau jusqu'au boulevard du Montparnasse ;
- Toutes les voies et portions de voies situées à l'intérieur du périmètre ainsi constitué.

**Section 13-10 :** 14<sup>ème</sup> arrondissement :

- Rue Froidevaux (n° impairs) de l'avenue du Maine jusqu'à l'avenue Denfert-Rochereau,
- Avenue du Colonel Rol Tanguy (n° impairs),
- Avenue du Général Leclerc (n° pairs) de l'avenue du Colonel Rol Tanguy jusqu'à la rue Sophie Germain,
- Rue Sophie Germain (n° impairs),
- Rue Hallé (n° pairs) de la rue Sophie Germain jusqu'à la rue Rémy Dumoncel,
- Rue Rémy Dumoncel (n° impairs) de la rue Hallé jusqu'à l'avenue René Coty,
- Avenue René Coty (n° impairs) de la rue Rémy Dumoncel jusqu'à la rue de la Tombe Issoire,
- Rue de la Tombe Issoire (n° impairs) de l'avenue René Coty jusqu'au passage Dareau,
- Passage Dareau (n° impairs),
- Rue Dareau (n° impairs) du passage Dareau jusqu'à la rue Broussais,
- Rue Broussais (n° pairs) de la rue Dareau jusqu'à la rue Cabanis,
- Rue Cabanis (n° impairs),
- Rue de la Santé (n° pairs) de la rue Cabanis jusqu'à la place Coluche,
- Rue de l'Amiral Mouchez (n° pairs) de la place Coluche jusqu'à la rue Lemaignan,
- Rue Lemaignan (n° pairs),
- Avenue Reille (n° pairs) de la rue Lemaignan jusqu'à la place Jules Henaffe,
- Place Jules Henaffe (n° pairs),
- Rue de la Tombe Issoire (n° impairs) de la place Hénaffe jusqu'à la rue d'Alésia,
- Rue d'Alésia (n° pairs) de la rue de la Tombe Issoire jusqu'à la place Victor et Hélène Basch,
- Avenue du Maine (n° impairs) de la place Victor et Hélène Basch jusqu'à la rue Froidevaux ;
- Toutes les voies et portions de voies situées à l'intérieur du périmètre ainsi constitué.

**Section 13-11 :** 14<sup>ème</sup> arrondissement :

- Avenue du Maine (n° pairs) de la rue du Commandant Mouchotte jusqu'à la rue des Plantes,
- Rue des Plantes (n° pairs) de l'avenue du Maine jusqu'à la rue Bénard,
- Rue Bénard (n° pairs),
- Place Flora Tristan,
- Rue Didot (n° pairs) de la place Flora Tristan jusqu'à la rue d'Alésia,
- Rue d'Alésia (n° pairs) de la rue Didot jusqu'aux voies ferrées ;
- Toutes les rues à l'est des voies ferrées de la rue d'Alésia jusqu'à la gare Montparnasse ;
- Rue du Commandant René Mouchotte ;

- Toutes les voies et portions de voies situées à l'intérieur du périmètre ainsi constitué.

**Section 13-12 :** 14<sup>ème</sup> arrondissement :

- Avenue Georges Lafenestre (n° impairs),
- Rue Didot (n° impairs) de l'avenue Georges Lafenestre jusqu'à la rue Ledion,
- Rue Ledion (n° pairs),
- Rue Giordano Bruno (n° impairs),
- Rue Auguste Cain (n° impairs),
- Avenue Jean Moulin (n° impairs) de la rue Auguste Cain jusqu'à la place Victor et Hélène Basch,
- Place Victor et Hélène Basch de l'avenue Jean Moulin à la rue d'Alésia ainsi que toutes les activités exercées sur la place centrale et la voirie de la place,
- Rue d'Alésia (n° impairs) de la place Victor et Hélène Basch jusqu'à la rue de la Tombe Issoire,
- Rue de la Tombe Issoire (n° pairs) de la rue d'Alésia jusqu'à la place Jules Henaffe,
- Place Jules Henaffe (n° impairs) ainsi que toutes les activités exercées sur la place centrale et la voirie de la place)
- Avenue Reille (n° impairs) de la place Jules Henaffe jusqu'à la rue Lemaignan,
- Rue Lemaignan (n° impairs),
- Rue de l'Amiral Mouchez (n° pairs) de la rue Lemaignan jusqu'à l'avenue Pierre de Coubertin,
- Avenue Pierre de Coubertin (n° pairs),
- Place Mazagran ;
- Toutes les voies et portions de voies situées à l'intérieur du périmètre ainsi constitué.

**Section 13-13 :** 14<sup>ème</sup> arrondissement :

- Rue d'Alésia (n° impairs) de la rue de Vouillé jusqu'à la rue Didot,
- Rue Didot (n° impairs) de la rue d'Alésia jusqu'à la rue Bénard,
- Rue Bénard (n° impairs),
- Rue des Plantes (n° impairs) de la rue Bénard jusqu'à l'avenue du Maine,
- Avenue du Maine (n° pairs) de la rue des Plantes jusqu'à la place Victor et Hélène Basch,
- Place Victor et Hélène Basch de l'avenue du Maine jusqu'à l'avenue Jean Moulin,
- Avenue Jean Moulin (n° pairs) de la place Victor et Hélène Basch jusqu'à la rue Auguste Cain,
- Rue Auguste Cain (n° pairs),
- Rue Giordani Bruno (n° pairs),
- Rue Ledion (n° impairs),
- Rue Didot (n° pairs) de la rue Ledion jusqu'à l'avenue Georges Lafenestre,
- Avenue Georges Lafenestre (n° pairs),
- Boulevard Adolphe Pinard ;
- Toutes les voies et portions de voies situées à l'intérieur du périmètre ainsi constitué ainsi que par les voies ferrées du boulevard Adolphe Pinard jusqu'à la rue d'Alésia.

**La délimitation de l'unité de contrôle du 15<sup>ème</sup> arrondissement** est fixée comme suit :

Le nombre de sections d'inspection du travail de l'UC du 15<sup>ème</sup> arrondissement est fixé à 11. La délimitation des 11 sections d'inspection du travail de l'UC du 15<sup>ème</sup> arrondissement de l'UD de Paris est fixée comme suit :

**Section 15-1 :**

- Place des cinq Martyrs du Lycée Buffon ainsi que toutes les activités exercées sur la place centrale et sur la voirie,
- Boulevard Pasteur (n° impairs) de la place des Cinq Martyrs du Lycée Buffon jusqu'au boulevard de Vaugirard,
- Boulevard de Vaugirard (n° impairs),
- Rue de l'Arrivée (n° impairs),
- Boulevard du Montparnasse (n° pairs) de la rue de l'Arrivée jusqu'à la rue du Départ,
- Rue du Départ (n° pairs),
- Avenue du Maine (n° pairs) de la rue du Départ jusqu'à la rue du Commandant René Mouchotte ;
- Toutes les rues situées à l'est de l'axe constitué par ces voies jusqu'à la limite du 14<sup>ème</sup> arrondissement.

**Section 15-2 :**

- Place Cambronne (côté est, de la rue Cambronne jusqu'à l'avenue de Lowendal, ainsi que toutes les activités exercées sur la place centrale et la voirie),
- Avenue de Lowendal (n° impairs) de la place Cambronne jusqu'à l'avenue de Suffren,
- Avenue de Suffren (n° pairs) de l'avenue de Lowendal jusqu'à la rue Pérignon,
- Rue Pérignon (n° impairs) de l'avenue de Suffren jusqu'à l'avenue de Saxe,
- Avenue de Saxe (n° pairs) de la rue Pérignon jusqu'à la rue de Sèvres en incluant la partie sud-ouest de la place de Breteuil,
- Rue de Sèvres (n° impairs) de l'avenue de Saxe jusqu'au boulevard du Montparnasse,
- Boulevard du Montparnasse (n° pairs) de la rue de Sèvres jusqu'à la rue de l'Arrivée,
- Rue de l'Arrivée (n° pairs),
- Boulevard de Vaugirard (n° pairs),
- Boulevard Pasteur (n° impairs) du boulevard de Vaugirard jusqu'au boulevard Garibaldi,
- Boulevard Garibaldi (n° impairs) du boulevard de Vaugirard jusqu'à la rue Miollis,

- Rue Miollis (n° pairs),
- Rue Cambronne (n° impairs) de la rue Miollis jusqu'à la place Cambronne;
- Toutes les voies et portions de voies situées à l'intérieur du périmètre ainsi constitué.

#### **Section 15-3 :**

- Rue de la Procession (n° impairs), y compris le côté est de la place Falguière,
- Rue de Vaugirard (n° pairs) de la rue de la Procession jusqu'à la rue Cambronne,
- Rue Cambronne (n° impairs) de la rue de Vaugirard jusqu'à la rue Miollis,
- Rue Miollis (n° impairs),
- Boulevard Garibaldi (n° pairs) de la rue Miollis jusqu'au boulevard Pasteur,
- Boulevard Pasteur (n° pairs);
- Toutes les voies et portions de voies situées à l'intérieur du périmètre ainsi constitué ainsi que par les voies ferrées de la rue de la Procession au boulevard Pasteur.

#### **Section 15-4 :**

- Avenue de Suffren (n° pairs) de la Seine jusqu'à l'avenue de Lowendal,
- Avenue de Lowendal (n° pairs) de l'avenue de Suffren jusqu'à la place Cambronne,
- Place Cambronne de l'avenue de Lowendal jusqu'au boulevard de Grenelle,
- Boulevard de Grenelle (n° impairs),
- Toutes les voies et portions de voies situées à l'intérieur du périmètre ainsi constitué ainsi que par la Seine de l'avenue de Suffren jusqu'au boulevard de Grenelle.
- Pont de Bir Hakeim jusqu'à la limite de l'arrondissement.

#### **Section 15-5 :**

- Boulevard de Grenelle (n° pairs) du pont de Bir Hakeim jusqu'à la rue Violet,
- Rue Violet (n° pairs) du boulevard de Grenelle jusqu'à la rue Fondary,
- Rue Fondary (n° impairs) de la rue Violet jusqu'à l'avenue Emile Zola,
- Avenue Emile Zola (n° impairs),
- Toutes les voies et portions de voies situées à l'intérieur du périmètre ainsi constitué ainsi que par la Seine du boulevard de Grenelle jusqu'au pont Mirabeau.
- Pont de Grenelle jusqu'à la limite de l'arrondissement.

#### **Section 15-6 :**

- Avenue Emile Zola (n° pairs) du quai André Citroën jusqu'à la rue des Entrepreneurs,
- Rue des Entrepreneurs (n° pairs) de l'avenue Emile Zola jusqu'à la rue de Lourmel,
- Rue de Lourmel (n° pairs) de la rue des Entrepreneurs jusqu'à la rue de la Convention,
- Rue de la Convention (n° impairs) de la rue de Lourmel jusqu'à la rue Saint Charles,
- Rue Saint Charles (n° pairs) de la rue de la Convention jusqu'à la rue Leblanc,
- Rue Leblanc (n° pairs) de la rue Saint Charles jusqu'à la place Baltard,
- Place Baltard (côté ouest de la rue Leblanc jusqu'au boulevard du Général Martial Valin),
- Boulevard du Général Martial Valin (n° impairs),
- Toutes les voies et portions de voies situées à l'intérieur du périmètre ainsi constitué ainsi que par la Seine du pont Mirabeau jusqu'au pont du Garigliano.
- Pont Mirabeau et pont du Garigliano jusqu'à la limite de l'arrondissement.

#### **Section 15-7 :**

- Boulevard du Général Martial Valin (n° pairs),
- Place Baltard (côté est du boulevard du Général Martial Valin jusqu'à la rue Leblanc),
- Rue Leblanc (n° impairs) de la place Baltard jusqu'à la rue Saint Charles,
- Rue Saint Charles (n° impairs) de la rue Leblanc jusqu'à la rue de la Convention,
- Rue de la Convention (n° pairs) de la rue Saint Charles jusqu'à la rue de la Croix Nivert,
- Rue de la Croix Nivert (n° pairs) de la rue de la Convention jusqu'à la rue Desnouettes,
- Rue Desnouettes (n° pairs) de la rue de la Croix Nivert jusqu'à la rue Auguste Chabrières,
- Rue Auguste Chabrières (n° pairs) de la rue Desnouettes jusqu'à la rue du Hameau,
- Rue du Hameau (n° pairs) de la rue Auguste Chabrières jusqu'à la rue de Cadix,
- Rue de Cadix (n° pairs),
- Rue de Vaugirard (n° impairs) de la rue de Cadix jusqu'à la rue Lacreteille,
- Rue Lacreteille (n° pairs),
- Rue Pierre Mille (n° pairs),
- Rue Olivier de Serres (n° pairs) de la rue Pierre Mille jusqu'au boulevard Lefebvre,
- Boulevard Lefebvre (n° impairs) de la rue Olivier de Serres jusqu'à la rue de la Porte d'Issy,
- Rue de la Porte d'Issy (n° pairs),
- Rue Louis Armand de la rue de la Porte d'Issy jusqu'à la rue du Colonel Pierre Avia,
- Rue du Colonel Pierre Avia (n° pairs),
- Toutes les rues situées au sud de l'axe constitué par ces voies jusqu'à la limite des Hauts de Seine.
- Héliport de Paris.

### **Section 15-8 :**

- Avenue Emile Zola (n° pairs) de la rue des Entrepreneurs jusqu'à la rue Fondary,
- Rue Fondary (n° impairs) de l'avenue Emile Zola jusqu'à la rue Violet,
- Rue Violet (n° impairs) de la rue Fondary jusqu'au boulevard de Grenelle,
- Boulevard de Grenelle (n° pairs) de la rue Violet jusqu'à la place Cambronne,
- Place Cambronne du boulevard de Grenelle jusqu'à la rue Cambronne,
- Rue Cambronne (n° pairs) de la place Cambronne à la rue Mademoiselle,
- Rue Mademoiselle (n° impairs) de la rue Cambronne jusqu'à la rue de la Croix Nivert,
- Rue de la Croix Nivert (n° pairs) de la rue Mademoiselle jusqu'à la rue des Entrepreneurs,
- Rue des Entrepreneurs (n° impairs) de la rue de la Croix Nivert jusqu'à l'avenue Emile Zola;
- Toutes les voies et portions de voies situées à l'intérieur du périmètre ainsi constitué.

### **Section 15-9 :**

- Rue de Lourmel (n° impairs) de la rue de la Convention jusqu'à la rue des Entrepreneurs,
- Rue des Entrepreneurs (n° pairs) de la rue de Lourmel jusqu'à la rue de la Croix Nivert,
- Rue de la Croix Nivert (n° impairs) de la rue des Entrepreneurs jusqu'à la rue Mademoiselle,
- Rue Mademoiselle (n° pairs) de la rue de la Croix Nivert jusqu'à la rue Cambronne,
- Rue Cambronne (n° pairs) de la rue Mademoiselle jusqu'à la rue de Vaugirard,
- Rue de Vaugirard (n° pairs) de la rue Cambronne jusqu'à la rue Alain Chartier,
- Rue Alain Chartier (n° pairs) de la rue de Vaugirard jusqu'à la rue de la Convention,
- Rue de la Convention (n° impairs) de la rue Alain Chartier jusqu'à la rue de Lourmel;
- Toutes les voies et portions de voies situées à l'intérieur du périmètre ainsi constitué.

### **Section 15-10 :**

- Boulevard Lefebvre (n° impairs) des voies ferrées jusqu'à la rue Brancion
- Rue Brancion (n° impairs) du boulevard Lefebvre jusqu'à la rue de Vouillé
- Rue de Vouillé (n° impairs) de la rue Brancion jusqu'à la rue de la Convention
- Rue de la Convention (n° impairs) de la rue de Vouillé jusqu'à la rue de Vaugirard
- Rue de Vaugirard (n° impairs) de la rue de la Convention jusqu'à la rue de la Procession
- Rue de la Procession (n° pairs)
- Toutes les voies et portions de voies situées à l'intérieur du périmètre ainsi constitué ainsi que par les voies ferrées du boulevard Lefebvre jusqu'à la rue de la Procession

### **Section 15-11 :**

- Rue de la Porte d'Issy (n° impairs)
- Boulevard Lefebvre (n° pairs) de la rue de la Porte d'Issy jusqu'à la rue Olivier de Serres
- Rue Olivier de Serres (n° impairs) du boulevard Lefebvre jusqu'à la rue Pierre Mille
- Rue Pierre Mille (n° impairs)
- Rue Lacretelle (n° impairs)
- Rue de Vaugirard (n° pairs) de la rue Lacretelle jusqu'à la rue de Cadix
- Rue de Cadix (n° impairs)
- Rue du Hameau (n° impairs) de la rue de Cadix jusqu'à la rue Desnouettes
- Rue Desnouettes (n° impairs) de la rue Auguste Chabrières jusqu'à la rue de la Croix Nivert
- Rue de la Croix Nivert (n° impairs) de la rue Desnouettes jusqu'à la rue de la Convention
- Rue de la Convention (n° pairs) de la rue de la Croix Nivert jusqu'à la rue Brancion
- Rue Brancion (n° pairs) de la rue de la Convention jusqu'au boulevard Lefebvre
- Boulevard Lefebvre (n° impairs) de la rue Brancion jusqu'aux voies ferrées
- Toutes les rues situées au sud de l'axe constitué par ces voies jusqu'à la limite des Hauts de Seine.

**La délimitation de l'unité de contrôle du 16<sup>ème</sup> arrondissement** est fixée comme suit :

Le nombre de sections d'inspection du travail de l'UC du 16<sup>ème</sup> arrondissement est fixé à 10. La délimitation des 10 sections d'inspection du travail de l'UC du 16<sup>ème</sup> arrondissement de l'UD de Paris est fixée comme suit :

### **Section 16-1 :**

- Pont d'Iéna depuis la limite de l'arrondissement
- Place de Varsovie ainsi que toutes les activités exercées sur la place centrale et la voirie
- Partie est des Jardins du Trocadéro
- Esplanade du Trocadéro
- Cité de l'Architecture et du Patrimoine
- Avenue du Président Wilson (n° pairs) de la place du Trocadéro et du 11 Novembre jusqu'à la rue de Magdebourg,
- Rue de Magdebourg (n° pairs) de l'avenue du Président Wilson jusqu'à la rue de Lübeck
- Rue de Lübeck (n° impairs) de la rue de Magdebourg jusqu'à l'avenue d'Iéna,
- Avenue d'Iéna (n° pairs) de la rue de Lübeck jusqu'à la place Charles de Gaulle,
- Place Charles de Gaulle de l'avenue d'Iéna jusqu'à l'avenue Marceau
- Avenue Marceau (n° impairs)

- Avenue du Président Wilson (n° impairs)
- Place de l'Alma de l'avenue du Président Wilson jusqu'au pont de l'Alma
- Toutes les voies et portions de voies situées à l'intérieur du périmètre ainsi constitué ainsi que par la Seine du pont d'Iéna jusqu'au pont de l'Alma
- Passerelle Debilly jusqu'à la limite de l'arrondissement ;

#### **Section 16-2 :**

- Avenue Foch (n° impairs) de la rue Paul Valéry jusqu'à la place Charles de Gaulle,
- Place Charles de Gaulle de l'avenue Foch jusqu'à l'avenue d'Iéna
- Avenue d'Iéna (n° impairs) de la place Charles de Gaulle jusqu'à la rue de Belloy,
- Rue de Belloy (n° pairs) de l'avenue d'Iéna jusqu'à la rue Paul Valéry,
- Rue Paul Valéry (n° pairs) de la rue de Belloy jusqu'à l'avenue Foch;
- Toutes les voies et portions de voies situées à l'intérieur du périmètre ainsi constitué.

#### **Section 16-3 :**

- Avenue de la Grande Armée (n° pairs),
- Place Charles de Gaulle de l'avenue de la Grande Armée jusqu'à l'avenue Foch, ainsi que toutes les activités exercées sur la partie centrale et la voirie, et Arc de Triomphe
- Avenue Foch (n° pairs) de la place Charles de Gaulle jusqu'à la rue Paul Valéry ainsi que toutes les activités exercées sur les terre-pleins et la chaussée centrale,
- Rue Paul Valéry (n° impairs),
- Rue Copernic (n° pairs) de l'avenue Kléber jusqu'à la place Victor Hugo,
- Place Victor Hugo de la rue Copernic jusqu'à l'avenue Raymond Poincaré,
- Avenue Raymond Poincaré (n° pairs),
- Rue de Malakoff (n° pairs),
- Place de la Porte Maillot de la rue de Malakoff jusqu'à l'avenue de la Grande Armée ;
- Toutes les voies et portions de voies situées à l'intérieur du périmètre ainsi constitué.

#### **Section 16-4 :**

- Rue Copernic (n° impairs) de la rue Lauriston jusqu'à la rue de Belloy,
- Rue de Belloy (n° impairs) de l'avenue Kléber jusqu'à la place de l'Amiral de Grasse,
- Rue de Lubeck (n° pairs),
- Rue de Magdebourg (n° pairs) de la rue de Lübeck jusqu'à l'avenue du Président Wilson
- Avenue du Président Wilson (n° pairs) de la rue de Magdebourg jusqu'à la place du Trocadéro et du 11 novembre,
- Place du Trocadéro et du 11 Novembre de l'avenue du Président Wilson jusqu'à l'avenue Raymond Poincaré, ainsi que toutes les activités exercées sur la place centrale et sur la voirie,
- Avenue Raymond Poincaré (n° pairs) de la place du Trocadéro et du 11 Novembre jusqu'à la rue Lauriston,
- Rue Lauriston (n° impairs) de l'avenue Raymond Poincaré jusqu'à la rue Copernic ;
- Toutes les voies et portions de voies situées à l'intérieur du périmètre ainsi constitué.

#### **Section 16-5 :**

- Avenue de Malakoff (n° impairs),
- Avenue Raymond Poincaré (n° impairs)
- Place Victor Hugo de l'avenue Raymond Poincaré jusqu'à la rue Copernic,
- Rue Copernic (n° impairs) de la place Victor Hugo jusqu'à la rue Lauriston,
- Rue Lauriston (n° pairs) de la rue de Copernic jusqu'à la rue Saint-Didier,
- Rue Saint-Didier (n° pairs) de la rue Lauriston jusqu'à la rue de la Pompe,
- Rue de la Pompe (n° pairs) de l'avenue Victor Hugo jusqu'à la rue de Longchamp,
- Rue de Longchamp (n° pairs) de la rue de la Pompe jusqu'au boulevard Flandrin,
- Boulevard Flandrin (n° pairs) de la rue de Longchamp jusqu'à la place du Maréchal de Lattre de Tassigny,
- Boulevard de l'Amiral Bruix (n° impairs) ;
- Toutes les voies et portions de voies situées à l'intérieur du périmètre ainsi constitué.

#### **Section 16-6 :**

- Place de la porte de Maillot (partie sud de l'avenue de Neuilly jusqu'au boulevard de l'Amiral Bruix
- Boulevard de l'Amiral Bruix (n° pairs)
- Place du Maréchal de Lattre de Tassigny (partie ouest du boulevard de l'Amiral Bruix jusqu'au boulevard Flandrin ainsi que l'ensemble des activités exercées sur la partie centrale et la voirie),
- Boulevard Flandrin (n° impairs) de la place du Maréchal de Lattre de Tassigny jusqu'à la rue de Longchamp,
- Rue de Longchamp (n° impairs) du boulevard Flandrin jusqu'à la rue de la Pompe,
- Rue de la Pompe (n° pairs) de la rue de Longchamp jusqu'à la rue Saint-Didier,
- Rue Saint-Didier (n° impairs) de la rue de la Pompe jusqu'à l'avenue Raymond Poincaré,
- Avenue Raymond Poincaré (n° impairs) de la rue Saint-Didier jusqu'à la place du Trocadéro et du 11 Novembre,
- Place du Trocadéro et du 11 Novembre de l'avenue Raymond Poincaré jusqu'à l'avenue Georges Mandel,
- Avenue Georges Mandel (n° pairs) de la place du Trocadéro et du 11 novembre jusqu'à la rue du Pasteur Marc Boegner,
- Rue du Pasteur Marc Boegner (n° pairs),

- Rue Cortambert (n° pairs) de la rue du Pasteur Marc Boegner jusqu'à la rue de la Tour,
- Rue de la Tour (n° pairs) de la rue Cortambert jusqu'à la rue Desbordes Valmore,
- Rue Desbordes Valmore (n° pairs) de la rue de la Tour jusqu'à la rue Nicolo,
- Rue Nicolo (n° pairs) de la rue Desbordes Valmore jusqu'à la rue de la Pompe,
- Rue de la Pompe (n° impairs) de la rue Nicolo jusqu'à la chaussée de la Muette,
- Chaussée de la Muette (n° pairs) de la rue de la Pompe jusqu'à l'avenue Prudhon,
- Avenue Prudhon (côté est),
- Avenue Raphaël (n° pairs) de l'avenue Prudhon jusqu'à l'avenue Ingres,
- Avenue Ingres (n° pairs) de l'avenue Raphaël jusqu'à la place de la Porte de Passy,
- Place de la Porte de Passy (n° pairs),
- Route des Lacs à Passy (côté nord),
- Carrefour des Cascades (côté nord),
- Avenue de l'Hippodrome (côté nord),
- Route de Suresnes (côté nord) de l'avenue de l'Hippodrome jusqu'au pont de Suresnes,
- Pont de Suresnes jusqu'à la limite du département ;
- Les rues situées à l'ouest de l'axe constitué par ces voies jusqu'à la limite du département.

#### **Section 16-7 :**

- Rue du Ranelagh (n° pairs) de l'avenue du Président Kennedy jusqu'à la rue Raynouard,
- Rue Raynouard (n° impairs) de la rue du Ranelagh jusqu'à la rue Singer,
- Rue Singer (n° pairs) de la rue Raynouard jusqu'à la rue Alfred Bruneau,
- Rue Alfred Bruneau (n° impairs) de la rue Singer jusqu'à la rue des Vignes,
- Rue des Vignes (n° pairs) de la rue Alfred Bruneau jusqu'à l'avenue Mozart,
- Avenue Mozart (n° impairs) de la rue des Vignes jusqu'à la chaussée de la Muette,
- Chaussée de la Muette (n° impairs) de l'avenue Mozart jusqu'à la rue de la Pompe,
- Rue de la Pompe (n° pairs) de la chaussée de la Muette jusqu'à la rue Nicolo,
- Rue Nicolo (n° impairs) de la rue de la Pompe jusqu'à la rue Desbordes-Valmore,
- Rue Desbordes-Valmore (n° impairs) de la rue Nicolo jusqu'à la rue de la Tour,
- Rue de la Tour (n° impairs) de la rue Desbordes-Valmore jusqu'à la rue Cortambert,
- Rue Cortambert (n° impairs) de la rue de la Tour jusqu'à la rue du Pasteur Marc Boegner,
- Rue du Pasteur Marc Boegner (n° impairs),
- Avenue Georges Mandel (n° impairs) de la rue du Pasteur Marc Boegner jusqu'à la Place du Trocadéro et du 11 Novembre,
- Place du Trocadéro et du 11 Novembre de l'avenue Georges Mandel jusqu'à l'avenue Paul Doumer,
- Musée national de la Marine,
- Partie ouest des Jardins du Trocadéro,
- Toutes les voies et portions de voies situées à l'intérieur du périmètre ainsi constitué et par la Seine de la hauteur de la rue du Ranelagh au pont d'Iéna.
- Pont de Grenelle jusqu'à la limite de l'arrondissement,

#### **Section 16-8 :**

- Route de Suresnes (côté sud) du pont de Suresnes jusqu'à l'avenue de l'Hippodrome,
- Avenue de l'Hippodrome (côté sud),
- Carrefour des Cascades (côté sud),
- Route des Lacs à Passy (côté sud),
- Place de la Porte de Passy (n° impairs) de la place de la Porte de Passy jusqu'à l'avenue Raphaël,
- Avenue de Beauséjour (n° pairs) de l'avenue Raphaël jusqu'au boulevard de Montmorency,
- Boulevard de Montmorency (n° pairs),
- Rue d'Auteuil (n° impairs) du boulevard de Montmorency à la rue Boileau,
- Boulevard Exelmans (n° impairs) de la rue Boileau jusqu'au pont du Garigliano,
- Les rues situées au sud-ouest de l'axe constitué par ces voies jusqu'à la limite des Hauts de Seine.

#### **Section 16-9 :**

- Pont Mirabeau depuis la limite de l'arrondissement
- Rue de l'Amiral Cloué (n° pairs)
- Rue de Rémusat (n° pairs) de la rue de l'Amiral Cloué jusqu'à la rue George Sand,
- Rue George Sand (n° pairs) de la rue de Rémusat jusqu'à l'avenue Théophile Gautier,
- Avenue Théophile Gautier (n° pairs) de la rue de Rémusat jusqu'à la rue d'Auteuil,
- Rue d'Auteuil (n° pairs) de l'avenue Théophile Gautier jusqu'au boulevard de Montmorency,
- Avenue de Beauséjour (n° impairs) du boulevard de Montmorency jusqu'à l'avenue Raphaël
- Avenue Raphaël (n° impairs) de l'avenue d'Ingres jusqu'à l'avenue Prudhon,
- Avenue Prudhon (côté ouest) de l'avenue Raphaël jusqu'à la chaussée de la Muette,
- Chaussée de la Muette (n° impairs) de l'avenue Prudhon jusqu'à l'avenue Mozart,
- Avenue Mozart (n° pairs) de la chaussée de la Muette jusqu'à la rue des Vignes,
- Rue des Vignes (n° impairs) de l'avenue Mozart jusqu'à la rue Alfred Bruneau,
- Rue Alfred Bruneau (n° pairs) de la rue des Vignes jusqu'à la rue Singer,
- Rue Singer (n° impairs) de la rue Alfred Bruneau jusqu'à la rue Raynouard,

- Rue Raynouard (n° pairs) de la rue Singer jusqu'à la rue du Ranelagh,
- Rue du Ranelagh (n° impairs), prolongée jusqu'à la Seine
- Toutes les voies et portions de voies situées à l'intérieur du périmètre ainsi constitué et par la Seine du pont Mirabeau au droit de la rue du Ranelagh.

#### **Section 16-10 :**

- Boulevard Exelmans (n° pairs) du pont du Garigliano jusqu'à la rue Boileau,
- Rue Boileau (n° impairs) du Boulevard Exelmans jusqu'à la rue d'Auteuil,
- Rue d'Auteuil (n° impairs) de la rue Boileau jusqu'à l'avenue Théophile Gautier,
- Avenue Théophile Gautier (n° impairs) de la rue d'Auteuil jusqu'à la rue George Sand,
- Rue George Sand (n° impairs) de l'avenue Théophile Gautier jusqu'à la rue de Rémusat,
- Rue de Rémusat (n° impairs) de la rue George Sand jusqu'à la rue de l'Amiral Cloué,
- Rue de l'Amiral Cloué (n° impairs) ;
- Toutes les voies et portions de voies situées à l'intérieur du périmètre ainsi constitué et par la Seine du pont du Garigliano jusqu'au pont Mirabeau.

**La délimitation de l'unité de contrôle du 17<sup>ème</sup> arrondissement** est fixée comme suit :

Le nombre de sections d'inspection du travail de l'UC du 17<sup>ème</sup> arrondissement est fixé à 10. La délimitation des 10 sections d'inspection du travail de l'UC du 17<sup>ème</sup> arrondissement de l'UD de Paris est fixée comme suit :

#### **Section 17-1 :**

- Rue Saint Ferdinand (n° impairs) de l'avenue de la Grande Armée jusqu'à la rue du Colonel Moll
- place Saint Ferdinand (n° impairs) ainsi que toutes les activités exercées sur la place centrale et la voirie),
- Rue du Colonel Moll (n° impairs)
- Rue des Acacias (n° pairs) de la rue du colonel Moll jusqu'à l'avenue Mac Mahon.
- Avenue Mac Mahon (n° pairs) de la rue des Acacias jusqu'à l'avenue des Ternes.
- Avenue des Ternes (n° impairs) de l'avenue Mac Mahon jusqu'à l'avenue de Wagram.
- Avenue de Wagram (n° impairs) de l'avenue des Ternes jusqu'à la place Charles de Gaulle.
- Place Charles de Gaulle de l'avenue de Wagram jusqu'à l'avenue de la Grande Armée.
- Avenue de la Grande Armée (n° pairs) de la place Charles de Gaulle jusqu'à la rue Saint Ferdinand.
- Toutes les rues à l'intérieur du périmètre constitué par ces voies

#### **Section 17-2 :**

- Rue de Courcelles (n° impairs) de la limite des Hauts de Seine jusqu'au boulevard périphérique
- Boulevard périphérique de la rue de Courcelles jusqu'à l'avenue de la Porte de Villiers
- Avenue de la Porte de Villiers (n° impairs) du boulevard périphérique jusqu'à la rue Guersant
- Rue Guersant (n° impairs) de l'avenue de la Porte de Villiers jusqu'au boulevard Pereire
- Boulevard Pereire (n° pairs) de la rue Guersant jusqu'à l'avenue des Ternes
- Avenue des Ternes (n° impairs) du boulevard Pereire jusqu'à l'avenue Mac Mahon
- Avenue Mac Mahon (n° impairs) de l'avenue des Ternes jusqu'à la rue des Acacias
- Rue des Acacias (n° impairs) de l'avenue Mac Mahon jusqu'à la rue du Colonel Moll
- Rue du Colonel Moll (n° pairs)
- Rue Saint Ferdinand (n° pairs) de la rue du Colonel Moll jusqu'à l'avenue de la Grande Armée
- Place Saint Ferdinand côté nord
- Avenue de la Grande Armée (n° pairs) de la rue Saint Ferdinand jusqu'à la place de la Porte Maillot
- Place de la Porte Maillot (côté nord de l'avenue de la Grande Armée jusqu'à l'avenue de Neuilly, ainsi que toutes les activités exercées sur la place centrale et la voirie)
- Avenue de Neuilly jusqu'à la limite des Hauts de Seine

La section 17-2 est également compétente, dans le périmètre de l'unité de contrôle du 17<sup>ème</sup> arrondissement, pour le contrôle de l'ensemble des activités exercées sur le chantier de prolongation du RER E (Eole).

#### **Section 17-3 :**

- Rue de Courcelles (n° impairs) de la place du Maréchal Juin jusqu'au boulevard de Courcelles.
- Boulevard de Courcelles (n° pairs) de la rue de Courcelles jusqu'à la place des Ternes.
- Place des Ternes du boulevard de Courcelles jusqu'à l'avenue des Ternes, ainsi que les activités exercées sur la place centrale et sur la voirie dans les 8<sup>ème</sup> et 17<sup>ème</sup> arrondissements.
- Avenue des Ternes (n° pairs) de la place des Ternes jusqu'à l'avenue Niel.
- Avenue Niel (n° pairs) de l'avenue des Ternes jusqu'à la place du Maréchal Juin.
- Place du Maréchal Juin de l'avenue Niel jusqu'à la rue de Courcelles.
- Toutes les rues à l'intérieur du périmètre constitué par ces voies

#### **Section 17-4 :**

- Boulevard de l'Yser de l'Avenue de la porte de Villiers jusqu'au boulevard de la Somme.
- Boulevard de la Somme du boulevard de l'Yser jusqu'à la rue de Courcelles.



- Rue de Courcelles (n° impairs) du boulevard de la Somme jusqu'à l'avenue Stéphane Mallarmé.
- Avenue Stéphane Mallarmé (n° pairs) de la rue de Courcelles jusqu'à la place Stuart Merrill.
- Place Stuart Merrill (n° impairs) de l'avenue de Stéphane Mallarmé jusqu'au boulevard Berthier.
- Boulevard Berthier (n° impairs) de la place Stuart Merrill jusqu'à la place Paul Léautaud.
- Place Paul Léautaud du boulevard Berthier jusqu'à l'avenue Gourgaud.
- Avenue Gourgaud (n° impairs) de la place Paul Léautaud jusqu'à la place du Maréchal Juin.
- Place du Maréchal Juin (côté ouest, de l'avenue Gourgaud jusqu'à l'avenue Niel, ainsi que toutes les activités exercées sur la place centrale et la voirie)
- Avenue Niel (n° impairs) de la place du Maréchal Juin jusqu'à l'avenue des Ternes.
- Avenue des Ternes (n° pairs) de l'avenue Niel jusqu'au boulevard Pereire.
- Boulevard Pereire (n° impairs) de l'avenue des Ternes jusqu'à la rue Guersant.
- Rue Guersant (n° pairs) du boulevard Pereire jusqu'à l'avenue de la Porte de Villiers.
- Avenue de la porte de Villiers (n° pairs) de la rue Guersant jusqu'au boulevard de l'Yser.
- Toutes les rues à l'intérieur du périmètre constitué par ces voies

#### **Section 17-5 :**

- Rue Jouffroy d'Abbans (n° impairs) de la rue de Prony jusqu'à la rue de Tocqueville,
- Rue de Tocqueville (n° impairs) de la rue Jouffroy d'Abbans jusqu'à la rue Cardinet,
- Rue Cardinet (n° pairs) de la rue de Tocqueville jusqu'à la rue Levis,
- Rue de Levis (n° impairs) de la rue Cardinet jusqu'à la rue Legendre,
- Rue Legendre (n° impairs) de la rue de Levis jusqu'à la place du Général de Catroux,
- Place du Général de Catroux (n° impairs) de la rue Legendre jusqu'au boulevard Maiesherbes.
- Boulevard Maiesherbes (n° impairs) de la place du Général de Catroux jusqu'au boulevard de Courcelles,
- Boulevard de Courcelles (n° pairs) du boulevard Maiesherbes jusqu'à la rue de Courcelles,
- Rue de Courcelles (n° pairs) du boulevard de Courcelles jusqu'à la rue Médéric,
- Rue Médéric (n° pairs) de la rue de Courcelles jusqu'à la rue Barye,
- Rue Barye (n° pairs) de la rue Médéric jusqu'à la rue Cardinet,
- Rue Cardinet (n° pairs) de la rue Barye jusqu'à la rue de Prony,
- Rue de Prony (n° pairs) de la rue Cardinet jusqu'à la rue Jouffroy d'Abbans.
- Toutes les rues à l'intérieur du périmètre constitué par ces voies

#### **Section 17-6 :**

- Rue de Courcelles (n° pairs) de la limite des Hauts de Seine jusqu'à l'avenue Stéphane Mallarmé
- Avenue Stéphane Mallarmé (n° impairs) de la rue de Courcelles jusqu'à la place Stuart Merrill
- Place Stuart Merrill (n° pairs ainsi que toutes les activités exercées sur la place centrale et la voirie)
- Boulevard Berthier (n° pairs) de la place Stuart Merrill jusqu'à la place Paul Léautaud
- Place Paul Léautaud (côté nord du boulevard Berthier jusqu'à l'avenue Courgaud, ainsi que toutes les activités exercées sur la place centrale et la voirie)
- Avenue Courgaud (n° pairs) du boulevard Berthier jusqu'à la place du Maréchal Juin
- Place du Maréchal Juin de l'avenue Courgaud jusqu'au boulevard Berthier ainsi que toutes les activités exercées sur la place centrale et la voirie
- Rue de Courcelles (n° pairs) de la place du Maréchal Juin jusqu'à la rue Médéric
- Rue Médéric (n° pairs) de la rue de Courcelles jusqu'à la rue Barye
- Rue Barye (n° impairs)
- Rue Cardinet (n° impairs) de la rue Barye jusqu'à la rue de Prony
- Rue de Prony (n° impairs) de la rue Cardinet jusqu'à la rue Jouffroy d'Abbans
- Rue Jouffroy d'Abbans (n° pairs) de la rue de Prony jusqu'au boulevard Maiesherbes
- Boulevard Maiesherbes (n° impairs) de la rue Jouffroy d'Abbans jusqu'à l'avenue de la Porte d'Asnières
- Place de Wagram (côté ouest)
- Avenue de la Porte d'Asnières (n° impairs)
- Toutes les rues situées au nord de l'axe constitué par ces voies jusqu'à la limite des Hauts de Seine

#### **Section 17-7 :**

- Avenue de la Porte d'Asnières (n° pairs)
- Boulevard Maiesherbes (n° pairs) de l'avenue de la Porte d'Asnières jusqu'à la rue Jouffroy d'Abbans
- Place de Wagram (côté est Berthier ainsi que toutes les activités exercées sur la place centrale et la voirie)
- Rue Jouffroy d'Abbans (n° pairs) du boulevard Maiesherbes jusqu'à la rue de Tocqueville
- Rue de Tocqueville (n° pairs) de la rue Jouffroy d'Abbans jusqu'à la rue Cardinet
- Rue Cardinet (n° impairs) de la rue de Tocqueville jusqu'à la rue de Levis
- Rue de Levis (n° pairs) de la rue Cardinet jusqu'à la rue Legendre
- Rue Legendre (n° impairs) de la rue de Levis jusqu'à la rue Lemercier
- Rue Lemercier (n° impairs) de la rue Legendre jusqu'à la rue des Moines
- Rue des Moines (n° impairs) de la rue Lemercier jusqu'à l'avenue de Clichy
- Avenue de Clichy (n° impairs) de la rue des Moines jusqu'à l'avenue de la Porte de Clichy
- Avenue de la Porte de Clichy (n° impairs)
- Toutes les rues situées au nord de l'axe constitué par ces voies jusqu'à la limite des Hauts de Seine

La section 17-7 est également compétente, dans le périmètre de l'unité de contrôle du 17<sup>ème</sup> arrondissement, pour le contrôle de l'ensemble des activités exercées sur le chantier de prolongation de la ligne 14 du métro.

**Section 17-8 :**

- Avenue de Clichy (n° impairs) de la rue des Moines jusqu'à la place de Clichy.
- Place de Clichy de l'avenue de Clichy jusqu'au boulevard des Batignolles, ainsi que toutes les activités exercées sur la place centrale et la voirie
- Boulevard des Batignolles (n° pairs) de la place de Clichy jusqu'à l'avenue de Villiers.
- Avenue de Villiers (n° pairs) du boulevard des Batignolles jusqu'à la rue de Levis.
- Rue de Levis (n° pairs) de l'avenue de Villiers jusqu'à la rue Legendre.
- Rue Legendre (n° pairs) de la rue de Levis jusqu'à la rue Lemercier.
- Rue Lemercier (n° pairs) de la rue Legendre jusqu'à la rue des Moines.
- Rue des Moines (n° pairs) de la rue Lemercier jusqu'à l'avenue de Clichy.
- Toutes les rues à l'intérieur du périmètre constitué par ces voies

**Section 17-9 :**

- Avenue de la Porte de Clichy (n° pairs)
- Avenue de Clichy (n° pairs) de l'avenue de la Porte de Clichy jusqu'à l'avenue de Saint Ouen
- Avenue de saint Ouen (n° impairs)
- Avenue de la Porte de Saint Ouen (n° impairs)
- Toutes les rues situées au nord de l'axe constitué par ces voies jusqu'à la limite de Paris

**Section 17-10 :**

- Rue de Levis (n° impairs) de la rue Legendre jusqu'à l'avenue de Villiers.
- Avenue de Villiers (n° pairs) de la rue de Levis jusqu'au boulevard de Courcelles.
- boulevard de Courcelles (n° pairs) de l'avenue de Villiers jusqu'au boulevard Malesherbes.
- Boulevard Malesherbes (n° pairs) du boulevard de Courcelles jusqu'à la place du Général Catroux.
- Place du Général Catroux (n° pairs) du boulevard Malesherbes jusqu'à la rue Legendre.
- Rue Legendre (n° pairs) de la place du Général Catroux jusqu'à la rue de Levis.
- Toutes les rues à l'intérieur du périmètre constitué par ces voies

**La délimitation de l'unité de contrôle des 19<sup>ème</sup> et 20<sup>ème</sup> arrondissements** est fixée comme suit :

Le nombre de sections d'inspection du travail de l'UC des 19<sup>ème</sup> et 20<sup>ème</sup> arrondissements est fixé à 11. La délimitation des 11 sections d'inspection du travail de l'UC des 19<sup>ème</sup> et 20<sup>ème</sup> arrondissements de l'UD de Paris est fixée comme suit :

**Section 19-1 :** 19<sup>ème</sup> arrondissement

- Toutes les rues à l'est du canal Saint Denis jusqu'à la limite de la Seine Saint Denis
- Avenue Jean Jaurès (n° impairs), place de la porte de Pantin et avenue de la Porte de Pantin ; toutes les rues situées au nord de ces voies jusqu'au bassin de la Villette et le canal de l'Ourcq

**Section 19-2 :** 19<sup>ème</sup> arrondissement

- Avenue Victor Hugo (n° pairs) de la limite d'Aubervilliers jusqu'à la place Skanderbeg
- Place Skanderbeg (côté est, de l'avenue Victor Hugo jusqu'à l'avenue de la porte d'Aubervilliers, ainsi que toutes les activités exercées sur la place centrale et la voirie)
- Avenue de la porte d'Aubervilliers (n° pairs ainsi que toutes les activités exercées sur la place centrale et la voirie)
- Rue d'Aubervilliers (n° pairs) de l'avenue de la porte d'Aubervilliers jusque la rue de l'Ourcq
- Rue de l'Ourcq (n° pairs) jusqu'au bassin de la Villette
- Toutes les rues situées à l'est de ces voies jusqu'au bassin de la Villette et au canal Saint Denis

**Section 19-3 :** 19<sup>ème</sup> arrondissement

- Place de la Bataille de Stalingrad (n° pairs),
- Boulevard de la Villette (n° pairs) de la place de la Bataille de Stalingrad jusqu'à la rue d'Aubervilliers,
- Rue d'Aubervilliers (n° pairs) du boulevard de la Villette jusqu'à la rue de l'Ourcq,
- Rue de l'Ourcq (n° impairs) de la rue d'Aubervilliers jusqu'au bassin de la Villette,
- Pont de la rue de l'Ourcq,
- Toutes les voies et portions de voies situées à l'intérieur du périmètre ainsi constitué ainsi que par le bassin de la Villette de la place de la Bataille de Stalingrad jusqu'au pont de la rue de l'Ourcq.

**Section 19-4 :** 19<sup>ème</sup> arrondissement

- Avenue Jean Jaurès (n° pairs) de la place de la Bataille de Stalingrad jusqu'à la rue de Crimée,
- Rue de Meaux (n° impairs) de l'avenue Jean Jaurès jusqu'à l'avenue de Laumière,
- Avenue de Laumière (n° impairs) de la rue de Meaux jusqu'à la rue Manin,
- Rue Manin (n° pairs) de l'avenue de Laumière jusqu'à la rue de Crimée,
- Rue de Crimée (n° impairs) de la rue Manin jusqu'à la rue Botzaris,

- Rue Botzaris (n° impairs) de la rue de Crimée jusqu'à l'avenue Simon Bolivar,
- Avenue Simon Bolivar (n° impairs) de la rue Botzaris jusqu'à la rue de Belleville,
- Rue de Belleville (n° impairs) de l'avenue Simon Bolivar jusqu'au boulevard de la Villette,
- Boulevard de la Villette (n° pairs) de la rue de Belleville jusqu'à l'avenue Jean Jaurès
- Place du Colonel Fabien (côté est ainsi que toutes les activités exercées sur la place centrale et la voirie) ;
- Toutes les rues situées à l'intérieur du périmètre constitué par ces voies.

#### **Section 19-5 : 19<sup>ème</sup> arrondissement**

- Avenue de la Porte des Lilas (n° impairs) de la limite de Seine Saint Denis jusqu'à la rue de Belleville,
- Place du Maquis du Vercors (chaussée nord ainsi que toutes les activités exercées entre la chaussée nord et la chaussée sud)
- Rue de Belleville (n° impairs) de l'avenue de la Porte des Lilas jusqu'à l'avenue Simon Bolivar ,
- Avenue Simon Bolivar (n° pairs) de la rue de Belleville jusqu'à la rue Botzaris,
- Rue Botzaris (n° pairs) de l'avenue Simon Bolivar jusqu'à la rue de Crimée,
- Rue de Crimée (n° pairs) de la rue Botzaris jusqu'à la rue Manin,
- Rue Manin (n° pairs) de la rue de Crimée jusqu'à la rue David d'Angers,
- Rue David d'Angers (n° pairs) de la rue Manin jusqu'à la Place de Rhin et Danube,
- Place de Rhin et Danube (côté sud de la rue David d'Angers à la rue du Général Brunet),
- Rue du Général Brunet (n° pairs de la place de Rhin et Danube jusqu'à l'avenue de la Porte Brunet,
- Avenue de la Porte Brunet (n° pairs) de la rue du Général Brunet jusqu'au boulevard d'Indochine,
- Boulevard d'Indochine (n° pairs) de l'avenue de la Porte Brunet jusqu'au boulevard Sérurier,
- Boulevard Sérurier (n° pairs) du boulevard d'Indochine jusqu'à la place de la Porte de Pantin,
- Place de la Porte de Pantin (voie Sud),
- Avenue de la Porte de Pantin ;
- Toutes les rues à l'est de l'axe constitué par ces voies jusqu'à la limite de la Seine Saint Denis

#### **Section 19-6 : 19<sup>ème</sup> arrondissement**

- Rue de Meaux (n° pairs) de l'avenue de Laumière jusqu'à l'avenue Jean Jaurès,
- Avenue Jean Jaurès (n° pairs) de la rue de Meaux jusqu'au boulevard Sérurier,
- Boulevard Sérurier (n° impairs) de l'avenue Jean Jaurès jusqu'au boulevard d'Indochine,
- Boulevard d'Indochine (n° impairs),
- Avenue de la Porte Brunet (n° impairs) du boulevard d'Indochine jusqu'à la rue du Général Brunet,
- Rue du Général Brunet (n° impairs) du boulevard d'Indochine jusqu'à la Place de Rhin et Danube,
- Place de Rhin et Danube (côté sud de la rue du Général Brunet jusqu'à la rue David d'Angers, ainsi que toutes les activités exercées sur la place centrale et la voirie)
- Rue David d'Angers (n° impairs) de la Place de Rhin et Danube jusqu'à la rue Manin,
- Rue Manin (n° impairs) de la rue David d'Angers jusqu'à l'avenue de Laumière,
- Avenue de Laumière (n° pairs) de la rue Manin jusqu'à la rue de Meaux ;
- Toutes les voies et portions de voies situées à l'intérieur du périmètre ainsi constitué.

#### **Section 19-7 : 20<sup>ème</sup> arrondissement**

- Rue de Belleville (n° pairs) de la rue boulevard de Belleville jusqu'à la rue du Télégraphe,
- Rue du Télégraphe (n° impairs) de la rue de Belleville jusqu'à la rue Saint Fargeau
- Rue Saint Fargeau (n° impairs) de la rue du Télégraphe jusqu'à la rue de Ménilmontant
- Rue de Ménilmontant (n° impairs)
- Boulevard de Belleville (n° pairs)
- Toutes les voies et portions de voies situées à l'intérieur du périmètre ainsi constitué.

#### **Section 19-8 : 20<sup>ème</sup> arrondissement**

- Avenue Ibsen
- Avenue de la Porte de Bagnolet (n° impairs),
- Porte de Bagnolet (côté nord, de l'avenue de la Porte de Bagnolet jusqu'à la rue de Bagnolet, ainsi que toutes les activités exercées sur la place centrale et la voirie),
- Rue de Bagnolet (n° impairs) de l'avenue de la Porte de Bagnolet jusqu'à la rue Pelleport,
- Rue Pelleport (n° pairs) de la rue de Bagnolet jusqu'à la rue Belgrand,
- Rue Belgrand (n° impairs) de la rue Pelleport jusqu'à la place Gambetta,
- Place Gambetta (cote nord-est de la rue Belgrand jusqu'à la rue des Pyrénées, ainsi que toutes les activités exercées sur la place centrale et la voirie),
- Rue des Pyrénées (n° pairs) de la place Gambetta jusqu'à la rue Orfila,
- Rue Orfila (n° pairs) de la rue des Pyrénées jusqu'à la rue Pelleport,
- Rue Pelleport (n° pairs) de la rue Orfila jusqu'à la rue Saint Fargeau
- Rue Saint Fargeau (n° pairs) de la rue Pelleport jusqu'à la rue de Ménilmontant,
- Rue de Ménilmontant (n° pairs) de la rue Pelleport jusqu'à la rue du Télégraphe,
- Rue du Télégraphe (n° pairs)
- Rue de Belleville (n° pairs) de la rue du Télégraphe jusqu'à l'avenue de la Porte des Lilas,
- Avenue de la Porte des Lilas (n° pairs)
- Place du Maquis du Vercors (chaussée sud)

- Toutes les rues à l'est de l'axe constitué par ces voies jusqu'à la limite de la Seine Saint Denis.

**Section 19-9 : 20<sup>ème</sup> arrondissement**

- Rue de Ménilmontant (n° pairs) du boulevard de Ménilmontant jusqu'à la rue Pelleport,
- Rue Pelleport (n° impairs) de la rue de Ménilmontant jusqu'à la rue Orfila,
- Rue Orfila (n° impairs) de la rue Pelleport jusqu'à la rue des Pyrénées,
- Rue des Pyrénées (n° impairs) de la rue Orfila jusqu'à la rue de Bagnolet
- Place Gambetta (côté sud-ouest)
- Rue de Bagnolet (n° impairs) de la rue des Pyrénées jusqu'au boulevard de Charonne,
- Boulevard de Charonne (n° pairs) de la rue de Bagnolet jusqu'au boulevard de Ménilmontant,
- Boulevard de Ménilmontant (n° pairs) ;
- Toutes les voies et portions de voies situées à l'intérieur du périmètre ainsi constitué.

**Section 19-10 : 20<sup>ème</sup> arrondissement**

- Rue de Bagnolet (n° pairs) de la rue de Charonne jusqu'à la rue des Pyrénées,
- Rue des Pyrénées (n° impairs) de la rue de Bagnolet jusqu'à la rue d'Avron,
- Rue d'Avron (n° pairs) de la rue des Pyrénées jusqu'au boulevard Davout,
- Boulevard Davout (n° impairs) de la rue d'Avron jusqu'au cours de Vincennes,
- Cours de Vincennes (n° impairs et le terre-plein central),
- Boulevard de Charonne (n° pairs et le terre-plein central) du cours de Vincennes jusqu'à la rue de Bagnolet;
- Toutes les voies et portions de voies situées à l'intérieur du périmètre ainsi constitué.

**Section 19-11 : 20<sup>ème</sup> arrondissement**

- Avenue de la Porte de Vincennes (n° impairs),
- Boulevard Davout (n° pairs) de l'avenue de la Porte de Vincennes jusqu'à la rue d'Avron,
- Rue d'Avron (n° impairs) du boulevard Davout jusqu'à la rue des Pyrénées,
- Rue des Pyrénées (n° pairs) de la rue d'Avron jusqu'à la place Gambetta
- Place Gambetta de la rue des Pyrénées jusqu'à la rue Belgrand,
- Rue Belgrand (n° pairs) de la place Gambetta jusqu'à la rue Pelleport,
- Rue Pelleport (n° impairs) de la rue Belgrand jusqu'à la rue de Bagnolet,
- Rue de Bagnolet (n° pairs) de la rue Pelleport jusqu'à la Porte de Bagnolet,
- Porte de Bagnolet (côté sud, de la rue de Bagnolet jusqu'à l'avenue de la Porte de Bagnolet),
- Avenue de la Porte de Bagnolet (n° pairs) jusqu'à l'avenue Cartellier,
- Avenue Cartellier et voies au sud de l'avenue Ibsen ;
- Toutes les rues à l'est de l'axe constitué par ces voies jusqu'à la limite de la Seine Saint Denis.

**La délimitation de l'unité de contrôle Transports** est fixée comme suit : Paris.

Le nombre de sections d'inspection du travail de l'UC Transports est fixé à 7. La délimitation des 7 sections d'inspection du travail de l'UC Transports de l'UD de Paris est fixée comme suit :

**Section TR-1 :**

Cette section est compétente pour le contrôle des établissements de la RATP suivants :

- Siège de la RATP et tous les départements et services ne relevant pas de la compétence des autres sections de l'UC Transports.
- Département SEC (sécurité).
- Département Bus : contrôle du siège et des centres Bus Belliard, Lagny et Point du Jour.
- Département MRB (Matériel Roulant Bus), à l'exception des agents MRB des centres Bus relevant de la compétence des autres sections de l'UC Transports.
- Département GIS (Gestion de l'Innovation Sociale).
- Unité Ligne 14 : contrôle du siège et de l'ensemble des activités s'exerçant sur les emprises de la ligne de métro n° 14
- Département MTS (Métro Transports et Services) : contrôle de l'ensemble des activités s'exerçant sur les emprises des lignes de métro n° 1, 2, 3 et 3 bis.
- Département MES (Métro Espaces et Services) : contrôle du siège ainsi que de l'ensemble du personnel de l'établissement travaillant sur les lignes de métro n° 1, 2, 3 et 3 bis.
- Département MRF (Matériel Roulant Ferroviaire) : ateliers Villette et Saint Fargeau.

Cette section est également compétente pour le contrôle de l'ensemble des activités s'exerçant sur les emprises de la ligne A du RER, ainsi qu'au sein de la gare du RER A de Châtelet – Les Halles.

Cette section est compétente pour le contrôle du transport fluvial et de la navigation intérieure, tels que définis à l'article 1<sup>er</sup>, dans les 7<sup>ème</sup>, 8<sup>ème</sup>, 15<sup>ème</sup> et 16<sup>ème</sup> arrondissements.

Cette section est compétente pour le contrôle des établissements de transport ferroviaire, des établissements de restauration ferroviaire et d'exploitation des places couchées dans les trains, des établissements de transports routiers ainsi que des

établissements d'activités privées de sécurité dont l'activité exclusive est le transport de fonds, tels que définis à l'article 1<sup>er</sup>, dans le 17<sup>ème</sup> arrondissement.

#### **Section TR-2 :**

Cette section est compétente pour le contrôle des établissements de la RATP suivants :

- Département RER : contrôle du siège et de l'ensemble des activités s'exerçant sur les emprises de la ligne B du RER exploitées par la RATP, y compris sur les emprises communes avec le RER D, et à l'exception de l'enceinte ferroviaire de la gare du Nord, relevant de la compétence de la section TR-5.
- Département MTS (Métro Transports et Services) : contrôle du siège ainsi que de l'ensemble des activités s'exerçant sur les emprises des lignes de métro n° 4, 5, 6 et 7.
- Département MES (Métro Espaces et Services) : contrôle de l'ensemble du personnel de l'établissement travaillant sur les lignes de métro n° 4, 5, 6 et 7.
- Département MRF (Matériel Roulant Ferroviaire) : contrôle du siège ainsi que des ateliers Charonne, Porte d'Italie et Choisy.
- Centres Bus Lebrun et Montrouge, y compris les agents MRB.

Cette section est compétente pour le contrôle des établissements SNCF dépendant de la Direction Régionale Rive Gauche, à l'exception de ceux situés dans la gare d'Austerlitz, lesquels relèvent de la compétence de la section TR-7.

Cette section est compétente pour le contrôle du Technicentre SNCF Paris Rive Gauche.

Cette section est compétente pour le contrôle de l'ensemble des activités s'exerçant au sein de la gare Montparnasse ainsi que dans les enceintes ferroviaires rattachées à cette gare, à l'exception des directions centrales ou transverses de la SNCF.

Cette section est compétente pour le contrôle des établissements de transport ferroviaire, des établissements de restauration ferroviaire et d'exploitation des places couchées dans les trains, des établissements de transports routiers ainsi que des établissements d'activités privées de sécurité dont l'activité exclusive est le transport de fonds, tels que définis à l'article 1er, dans les 14<sup>ème</sup>, 15<sup>ème</sup> et 16<sup>ème</sup> arrondissements.

#### **Section TR-3 :**

Cette section est compétente pour le contrôle des établissements de la RATP suivants :

- M2E, MOP (Maîtrise d'Ouvrage des Projets), CONTROLE GESTION FINANCE, COM, DEVELOPPEMENT INNOVATION TERRITOIRES, JUR, SERVICES DIRECTION GENERALE, VALORISATION DE L'IMMOBILIER ACHAT ET LOGISTIQUE.
- Département MTS (Métro Transports et Services) : contrôle de l'ensemble des activités s'exerçant sur les emprises des lignes de métro n° 8 à 13.
- Département MES (Métro Espaces et Services) : contrôle de l'ensemble du personnel de l'établissement travaillant sur les lignes de métro n° 8 à 13.
- Département MRF (Matériel Roulant Ferroviaire) : ateliers Auteuil, Javel et Vaugirard.
- Centre Bus Croix-Nivert, y compris les agents MRB.

Cette section est compétente pour le contrôle des établissements SNCF dépendant de la Direction Régionale de Paris-Est.

Cette section est compétente pour le contrôle de l'ensemble des activités s'exerçant au sein de la gare de l'Est que dans les enceintes ferroviaires rattachées à cette gare.

Cette section est compétente pour le contrôle des établissements de transport ferroviaire, des établissements de restauration ferroviaire et d'exploitation des places couchées dans les trains, des établissements de transports routiers ainsi que des établissements d'activités privées de sécurité dont l'activité exclusive est le transport de fonds, tels que définis à l'article 1er, dans les 19<sup>ème</sup> et 20<sup>ème</sup> arrondissements.

#### **Section TR-4 :**

Cette section est compétente pour le contrôle des établissements SNCF dépendant de la Direction Régionale de Paris Saint-Lazare.

Cette section est compétente pour le contrôle de l'ensemble des activités s'exerçant au sein de la gare Saint-Lazare ainsi que dans les enceintes ferroviaires rattachées à cette gare.

Cette section est compétente pour le contrôle des établissements de transport ferroviaire, des établissements de restauration ferroviaire et d'exploitation des places couchées dans les trains, des établissements de transports routiers ainsi que des établissements d'activités privées de sécurité dont l'activité exclusive est le transport de fonds, tels que définis à l'article 1er, dans les 1<sup>er</sup>, 2<sup>ème</sup>, 8<sup>ème</sup> et 9<sup>ème</sup> arrondissements.

#### **Section TR-5 :**

Cette section est compétente pour le contrôle des établissements SNCF dépendant de la Direction Régionale de Paris Nord.

Cette section est compétente pour le contrôle de l'ensemble des activités s'exerçant au sein de la gare du Nord ainsi que dans les enceintes ferroviaires rattachées à cette gare, à l'exception des directions centrales et transverses de la SNCF.

Cette section est compétente pour le contrôle des enceintes ferroviaires des tronçons des lignes B et E du RER exploités par la SNCF.

Cette section est compétente pour le contrôle des établissements de transport ferroviaire, des établissements de transports routiers ainsi que des établissements d'activités privées de sécurité dont l'activité exclusive est le transport de fonds, tels que définis à l'article 1er, dans les 10<sup>ème</sup>, 11<sup>ème</sup> et 18<sup>ème</sup> arrondissements.

Cette section est compétente pour le contrôle des établissements de restauration ferroviaire et d'exploitation des places couchées dans les trains dans les 10<sup>ème</sup>, 11<sup>ème</sup> et 18<sup>ème</sup> arrondissements, à l'exception de ceux situés au sein de la gare de l'Est.

#### **Section TR-6 :**

Cette section est compétente pour le contrôle des établissements SNCF dépendant de la Direction Régionale de Paris Sud-Est.

Cette section est compétente pour le contrôle de l'ensemble des activités s'exerçant au sein des gares de Lyon et de Bercy ainsi que dans les enceintes ferroviaires rattachées à cette gare, à l'exception des directions centrales et transverses de la SNCF.

Cette section est compétente pour le contrôle des emprises de la ligne D du RER, à l'exclusion des parties communes avec la ligne B dont le contrôle relève de la section TR-2, et à l'exclusion de l'enceinte ferroviaire en gare du Nord, dont le contrôle relève de la section TR-5.

Cette section est compétente pour le contrôle des établissements de transport ferroviaire, des établissements de transports routiers ainsi que des établissements d'activités privées de sécurité dont l'activité exclusive est le transport de fonds, tels que définis à l'article 1er, dans les 12<sup>ème</sup> et 13<sup>ème</sup> arrondissements.

Cette section est compétente pour le contrôle des établissements de restauration ferroviaire et d'exploitation des places couchées dans les trains dans les 12<sup>ème</sup> et 13<sup>ème</sup> arrondissements, à l'exception de ceux situés au sein de la gare d'Austerlitz.

#### **Section TR-7 :**

Cette section est compétente pour le contrôle des établissements SNCF dépendant de la Direction Régionale Rive Gauche et situés au sein de la gare d'Austerlitz.

Cette section est compétente pour le contrôle de l'ensemble des activités s'exerçant au sein de la gare d'Austerlitz ainsi que dans les enceintes ferroviaires rattachées à cette gare, à l'exception des directions centrales et transverses de la SNCF.

Cette section est compétente pour le contrôle des emprises de la ligne C du RER.

Cette section est compétente pour le contrôle des établissements de transport ferroviaire, des établissements de restauration ferroviaire et d'exploitation des places couchées dans les trains, des établissements de transports routiers ainsi que des établissements d'activités privées de sécurité dont l'activité exclusive est le transport de fonds, tels que définis à l'article 1er, dans les 3<sup>ème</sup>, 4<sup>ème</sup>, 5<sup>ème</sup>, 6<sup>ème</sup> et 7<sup>ème</sup> arrondissements.

Cette section est compétente pour le contrôle du transport fluvial et de la navigation intérieure, tels que définis à l'article 1<sup>er</sup>, dans les arrondissements autres que ceux relevant de la section TR-1.

#### **Article 3**

La décision n° 2017-056 du 10 avril 2017 relative à la localisation et à la délimitation des unités de contrôle et des sections d'inspection du travail de l'unité départementale de Paris est abrogée.

#### **Article 4**

La directrice régionale des entreprises, de la concurrence, de la consommation, du travail et de l'emploi d'Ile de France et le responsable de l'unité départementale de Paris sont chargés de l'application de la présente décision, qui sera publiée aux recueils des actes administratifs de la préfecture de Région d'Ile de France.

Fait à Aubervilliers, le 24 juillet 2017  
La directrice régionale,

  
**Corinne CHERUBINI**

DIRECCTE Ile de France  
19 rue Madeleine Vionnet  
93300 AUBERVILLIERS

34/34

Direction régionale des entreprises, de la concurrence et de  
la consommation, du travail et de l'emploi

IDF-2017-07-24-023

Décision n° 2017-116 du 24 juillet 2017 portant affectation  
au sein des unités de contrôle interdépartementales n° 2 et  
5 du Val de Marne



Liberté • Égalité • Fraternité

RÉPUBLIQUE FRANÇAISE

MINISTÈRE DU TRAVAIL

DIRECTION RÉGIONALE DES ENTREPRISES, DE LA CONCURRENCE, DE LA CONSOMMATION,  
DU TRAVAIL, ET DE L'EMPLOI D'ÎLE DE FRANCE

**Décision n° 2017-116 du 24 juillet 2017  
portant nomination des responsables et affectation des agents de contrôle des unités de contrôle  
interdépartementales n° 2 et 5 de l'unité départementale du Val de Marne  
et organisant l'intérim.**

**La directrice régionale des entreprises, de la concurrence, de la consommation, du travail et de l'emploi  
d'Île de France,**

**Vu** les articles R 8122-1 et suivants du code du travail,

**Vu** les décrets 2008-1503 et 2008-1510 du 30 décembre 2008 relatifs à la fusion des services d'inspection du travail,

**Vu** le décret 2014-359 du 20 mars 2014 relatif à l'organisation du système d'inspection du travail,

**Vu** l'arrêté ministériel du 15 décembre 2015 portant création et répartition des unités de contrôle de l'inspection du travail,

**Vu** la décision n° 2016-070 du 29 août 2016 relative à la localisation et à la délimitation des unités de contrôle et des sections d'inspection du travail de l'unité départementale du Val de Marne,

**DECIDE**

**Article 1<sup>er</sup>**

Sont nommés en qualité de responsables des unités de contrôle interdépartementales de l'unité départementale du Val de Marne, les agents suivants :

- Unité de contrôle n° 2 : Madame Catherine BOUGIE, directrice adjointe du travail
- Unité de contrôle n° 5 : Madame Rhizlan NAIT-SI, directrice adjointe du travail

Sans préjudice des attributions des agents de contrôle affectés en section, ils exercent une mission de contrôle en appui à toutes les sections d'inspection et à titre principal aux sections de l'unité dont ils ont la responsabilité en propre.

**Article 2**

Sont affectés dans les sections d'inspection du travail des unités de contrôle interdépartementales de l'unité départementale du Val de Marne les agents suivants :

**Unité de contrôle n° 2**

**Section 2-1** : Madame Catherine BOUGIE, directrice adjointe du travail, responsable de l'unité de contrôle.

**Section 2-2** : Monsieur Bertrand KERMOAL, inspecteur du travail.

**Section 2-3** : Madame Marie KARSELADZE, contrôleur du travail.

Monsieur Grégory BONNET, inspecteur du travail, est habilité à prendre les décisions relevant de la compétence exclusive de l'inspecteur du travail en vertu de dispositions législatives ou réglementaires.

**Section 2-4** : Monsieur Grégory BONNET, inspecteur du travail.



**Section 2-5** : Madame Elina AMAR, contrôleure du travail.

Monsieur Bertrand KERMOAL, inspecteur du travail, est habilité à prendre les décisions relevant de la compétence exclusive de l'inspecteur du travail en vertu de dispositions législatives ou réglementaires.

**Section 2-6** : Florence LESPIAUT, inspectrice du travail.

**Section 2-7** : Madame Soizic MIRZEIN, inspectrice du travail.

**Section 2-8** : Madame Suzie CHARLES, contrôleure du travail.

Madame Florence LESPIAUT, inspectrice du travail, est habilitée à prendre les décisions relevant de la compétence exclusive de l'inspecteur du travail en vertu de dispositions législatives ou réglementaires.

**Section 2-9** : Madame Catherine BOUGIE, directrice adjointe du travail, responsable de l'unité de contrôle.

### **Unité de contrôle n° 5**

**Section 5-1** : Monsieur Dominique MAILLE, inspecteur du travail.

**Section 5-2** : Monsieur Thierry ROUCAUD, inspecteur du travail.

**Section 5-3** : Madame Annie CENDRIE, inspectrice du travail.

**Section 5-4** : Poste vacant, intérim assuré par Monsieur Dominique MAILLE, inspecteur du travail.

**Section 5-5** : Poste vacant, Madame Marie-Noël DUPRAZ, contrôleure du travail, est chargée du contrôle des établissements de moins de 50 salariés.

Monsieur Diego HIDALGO, inspecteur du travail, est chargé du contrôle des établissements 50 salariés et plus. Il est par ailleurs habilité à prendre les décisions relevant de la compétence exclusive de l'inspecteur du travail en vertu de dispositions législatives ou réglementaires.

**Section 5-6** : Madame Marie Noëlle DUPRAZ, contrôleure du travail.

Monsieur Diego HIDALGO, inspecteur du travail, est chargé du contrôle des établissements de 50 salariés et plus. Il est par ailleurs habilité à prendre les décisions relevant de la compétence exclusive de l'inspecteur du travail en vertu de dispositions législatives ou réglementaires.

**Section 5-7** : Monsieur Diego HIDALGO, inspecteur du travail.

**Section 5-8** : Poste vacant.

Intérim assuré par Monsieur Thierry ROUCAUD, inspecteur du travail, jusqu'au 31 juillet 2017

Intérim assuré par Monsieur Dominique MAILLE, inspecteur du travail, à partir du 1<sup>er</sup> août 2017.

**Section 5-9** : Madame Rhizlan NAIT-SI, directrice adjointe du travail.

### **Article 3**

En cas d'absence ou d'empêchement d'un responsable d'unité de contrôle interdépartementale, l'intérim sera assuré soit par l'autre responsable d'unité de contrôle interdépartementale soit par l'un des responsables d'unité de contrôle départementale désignés ci-après :

- Monsieur Régis PERROT, directeur adjoint du travail en charge de l'unité de contrôle n° 1,
- Monsieur Christophe LEJEUNE, directeur adjoint du travail en charge de l'unité de contrôle n°3,
- Monsieur Paul-Eric DROSS, directeur adjoint du travail en charge de l'unité de contrôle n°4.

En cas d'absence ou d'empêchement d'un agent de contrôle, l'intérim sera assuré à titre principal par l'un des agents de contrôle mentionnés à l'article 2 et relevant des deux unités de contrôle interdépartementales et, lorsque les circonstances le nécessitent, par le responsable de l'unité de contrôle ou par un agent de contrôle affecté dans l'une des trois autres unités de contrôle départementales dont la liste suit :

- Monsieur Yann BURDIN, Inspecteur du travail (Section 1-2)
- Madame Ramata SY, Contrôleure du travail (Section 1-3)
- Madame Nadia BONVARD, Contrôleure du travail (Section 1-4)
- Monsieur Loïc CAMUZAT, Inspecteur du travail (Section 1-5)
- Monsieur Benoit MAIRE, Inspecteur du travail (Section 1-6)
- Madame Evelyne ZOUBICOU, Contrôleure du travail (Section 1-7)
- Madame Fatimata TOUNKARA, inspectrice du travail (Section 1-8)
- Monsieur Régis PERROT, Directeur adjoint du travail (Section 1-9)
- Monsieur Christophe LEJEUNE, Directeur adjoint du travail (UC 3).
- Madame Elisabeth LAMORA, Contrôleure du travail (Section 3-1)
- Madame Audrey MAISONNY, Inspectrice du travail, (Section 3-3)
- Madame Ismerie LHOSTIS, Inspectrice du travail, (Section 3-4)
- Monsieur Piotr MALEWSKI, Inspecteur du travail (Section 3-5)
- Monsieur Pierre TREMEL, Inspecteur du travail (Section 3-6)
- Monsieur Jean-Baptiste MOMMEE, Inspecteur du travail (Section 3-7)
- Madame Naïma CHABOU, Inspectrice du travail (Section 3-8)
- Monsieur Johan TASSE inspecteur du travail (Section 3-9)
- Monsieur Thierry MASSON, Contrôleur du travail, (Section 4-1)
- Monsieur Mathias GAUDEL, Inspecteur du travail, (Section 4-2)
- Madame Gaëlle LACOMA, Inspectrice du travail (section 4-3)
- Madame Marianne D'ALMEIDA, Contrôleure du travail, (Section 4-6)
- Madame Nimira HASSANALY, Inspectrice du travail, (Section 4-5)
- Monsieur Selim AMARA, Inspecteur du travail, (Section 4-7)
- Madame Claude DELSOL, Inspectrice du travail, (Section 4-8)
- Madame Sophie TAN, inspectrice du travail, (Section 4-9)

#### **Article 4**

La présente décision prend effet à la date de sa publication.


#### **Article 5**

La décision n ° 2017-091 du 12 juin 2017 portant nomination des responsables et affectation des agents de contrôle des unités de contrôle interdépartementales n° 2 et 5 de l'unité départementale du Val de Marne et organisant l'intérim est abrogée.

#### **Article 6**

La directrice régionale des entreprises, de la concurrence, de la consommation, du travail et de l'emploi est chargée de l'exécution de la présente décision, qui sera publiée au recueil des actes administratifs de la région d'Ile de France.

Fait à Aubervilliers, le 24 juillet 2017  
La directrice régionale,



**Corinne CHERUBINI**

Direction régionale et interdépartementale de  
l'hébergement et du logement

IDF-2017-07-24-018

Arrêté de tarification 2017 CHRS Les Buissonnets



PRÉFET DE LA REGION D'ILE-DE-FRANCE

DIRECTION RÉGIONALE ET INTERDÉPARTEMENTALE  
DE L'HÉBERGEMENT ET DU LOGEMENT

Association **OPPELIA**  
CHRS Les Buissonnets  
72, route de Chartres  
91440 BURES-SYR-YVETTE

N° SIRET : 326 021 177 00 059  
N° EJ Chorus: 2102049686

**ARRETE n °**

**LE PREFET DE LA REGION D'ÎLE DE FRANCE  
OFFICIER DE LA LEGION D'HONNEUR  
COMMANDEUR DE L'ORDRE NATIONAL DU MERITE**

- Vu** le code de l'action sociale et des familles, notamment les articles L 312-1, L 314-1, L.314-4 à L. 314-7, R. 314-1 à R. 314-43, R. 314-106 à R. 314-110 et R. 314-150 à R. 314-156 ;
- Vu** l'arrêté ministériel du 25 avril 2017 pris en application de l'article L. 314-4 du code de l'action sociale et des familles fixant les dotations régionales limitatives relatives aux frais de fonctionnement des centres d'hébergement et de réinsertion sociale, publié au Journal Officiel de la république française le 7 mai 2017 ;
- Vu** l'arrêté préfectoral en date du 4 mars 2008 autorisant la création de l'établissement « CHRS Les Buissonnets » assurant l'accueil des personnes en difficulté relevant de l'article L 312-1 alinéa 8 du code de l'action sociale et des familles géré par l'association OPPELIA ;
- Vu** la convention au titre de l'aide sociale en date du 15 octobre 2014 entre L'État et l'Association OPPELIA ;
- Vu** la décision préfectorale de tarification du 3 juillet 2017 ;

## ARRÊTE

### Article 1<sup>er</sup> :

Pour l'exercice budgétaire 2017, les dépenses et les recettes prévisionnelles du CHRS Les Buissonnets sis à Bures-sur Yvette, sont autorisées comme suit :

	<b>Groupes fonctionnels</b>	<b>Montants en Euros</b>	<b>Total en Euros</b>
<b>Dépenses</b>	Groupe I : Dépenses afférentes à l'exploitation courante	<b>45 857 €</b>	<b>745 129 €</b>
	Groupe II : Dépenses afférentes au personnel	<b>561 294 €</b>	
	Groupe III : Dépenses afférentes à la structure	<b>137 978 €</b>	
<b>Recettes</b>	Groupe I : Produits de la tarification	<b>720 852 €</b>	<b>745 129 €</b>
	Groupe II : Autres produits relatifs à l'exploitation	<b>24 277 €</b>	
	Groupe III : Produits financiers et produits non encaissables	<b>0 €</b>	

### Article 2 :

Pour l'exercice budgétaire 2017, la dotation globale de financement du CHRS Les Buissonnets est fixée à **720 852 €**.

La fraction forfaitaire égale, en application de l'article R. 314-107 du code de l'action sociale et des familles, au douzième de la dotation globale de financement, s'élève à **60 071 €**.

### Article 3 :

Cette dotation sera imputée sur les crédits du programme 177 « Hébergement, parcours vers le logement et insertion des personnes vulnérables » du Ministère du Logement et de l'Habitat durable, délégués à l'Unité Opérationnelle du département de l'Essonne. L'ordonnateur de la dépense est la Préfète de l'Essonne. Le comptable assignataire est le Directeur régional des finances publiques d'Île-de-France et du département de Paris.

### Article 4 :

Les recours dirigés contre le présent arrêté doivent être portés devant le tribunal interrégional de la tarification sanitaire et sociale de Paris, sis au Conseil d'État - 1, place du Palais Royal - 75100 PARIS cedex 01, dans le délai d'un mois à compter de sa publication ou, pour les personnes auxquelles il sera notifié, à compter de sa notification.

**Article 5 :**

Le préfet, secrétaire général pour les affaires régionales de la préfecture de la région d'Île-de-France, préfecture de Paris et le directeur régional et interdépartemental de l'hébergement et du logement d'Île-de-France sont chargés, chacun en ce qui le concerne, de l'exécution du présent arrêté qui sera publié au recueil des actes administratifs de la préfecture de la région d'Île-de-France, préfecture de Paris.

Fait à Paris, le **24 JUIL. 2017**

Pour le préfet de la région d'Île-de-France, préfet de Paris et par délégation

La directrice adjointe de l'hébergement  
et du logement  
  
**Marie-Françoise LAVIEVILLE**



Direction régionale et interdépartementale de  
l'hébergement et du logement

IDF-2017-07-24-015

Arrêté de tarification 2017 CHRS de Montgeron





PRÉFET DE LA REGION D'ILE-DE-FRANCE

**DIRECTION RÉGIONALE ET INTERDÉPARTEMENTALE  
DE L'HÉBERGEMENT ET DU LOGEMENT**

**Association COALLIA  
CHS de Montgeron  
Sis 117 ter avenue de la République  
91230 MONTGERON**

N° SIRET : 775 680 309 00 611  
N° EJ Chorus: 2102049686

**ARRETE n °**

**LE PREFET DE LA REGION D'ÎLE DE FRANCE  
OFFICIER DE LA LEGION D'HONNEUR  
COMMANDEUR DE L'ORDRE NATIONAL DU MERITE**

- Vu** le code de l'action sociale et des familles, notamment les articles L 312-1, L 314-1, L.314-4 à L. 314-7, R. 314-1 à R. 314-43, R. 314-106 à R. 314-110 et R. 314-150 à R. 314-156 ;
- Vu** l'arrêté ministériel du 25 avril 2017 pris en application de l'article L. 314-4 du code de l'action sociale et des familles fixant les dotations régionales limitatives relatives aux frais de fonctionnement des centres d'hébergement et de réinsertion sociale, publié au Journal Officiel de la république française le 7 mai 2017 ;
- Vu** l'arrêté préfectoral en date du 2 juillet 2008 autorisant la création de l'établissement « CHS Connaissance, Espoir et Savoir » assurant l'accueil des personnes en difficulté relevant de l'article L 312-1 alinéa 8 du code de l'action sociale et des familles géré par l'association du même nom ;
- Vu** la convention au titre de l'aide sociale en date du 15 octobre 2014 entre l'Etat et l'Association Connaissance, Espoir et Savoir ;
- Vu** l'arrêté DDCS-pôle hébergement/logement n° 140 du 16 décembre 2014 portant transfert de l'autorisation de gestion du CHS géré par l'association Connaissance, Espoir et Savoir, sis 117 ter Avenue de la République à Montgeron, à l'association COALLIA, sis 16/18 Cour Saint-Eloi à Paris ;
- Vu** la décision préfectorale de tarification du 3 juillet 2017 ;

## ARRÊTE

### Article 1<sup>er</sup> :

Pour l'exercice budgétaire 2017, les dépenses et les recettes prévisionnelles du CHS COALLIA sis, 117 ter Avenue de la République, 91230 MONTGERON, sont autorisées comme suit :

	<b>Groupes fonctionnels</b>	<b>Montants en Euros</b>	<b>Total en Euros</b>
<b>Dépenses</b>	Groupe I : Dépenses afférentes à l'exploitation courante  Dont CNR : <b>7 500 €</b>	<b>98 740 €</b>	<b>700 715 €</b>
	Groupe II : Dépenses afférentes au personnel	<b>319 739 €</b>	
	Groupe III : Dépenses afférentes à la structure  Dont CNR : <b>7 500 €</b>	<b>282 236 €</b>	
<b>Recettes</b>	Groupe I : Produits de la tarification  Dont CNR : <b>15 000 €</b>	<b>682 715 €</b>	<b>700 715 €</b>
	Groupe II : Autres produits relatifs à l'exploitation	<b>18 000 €</b>	
	Groupe III : Produits financiers et produits non encaissables	<b>0 €</b>	

### Article 2 :

Pour l'exercice budgétaire 2017, la dotation globale de financement du CHS COALLIA est fixée à **682 715 €, intégrant des crédits non reconductibles à hauteur de 15 000 €.**

La fraction forfaitaire égale, en application de l'article R. 314-107 du code de l'action sociale et des familles, au douzième de la dotation globale de financement, s'élève à **56 892,92 €**, intégrant les crédits non reconductibles.

### Article 3 :

Cette dotation sera imputée sur les crédits du programme 177 « Hébergement, parcours vers le logement et insertion des personnes vulnérables » du Ministère du Logement et de l'Habitat durable, délégués à l'Unité Opérationnelle du département de l'Essonne. L'ordonnateur de la dépense est le Préfet de l'Essonne. Le comptable assignataire est le Directeur régional des finances publiques d'Île-de-France et du département de Paris.

### Article 4 :

Les recours dirigés contre le présent arrêté doivent être portés devant le tribunal interrégional de la tarification sanitaire et sociale de Paris, sis au Conseil d'État - 1, place du Palais Royal - 75100

PARIS cedex 01, dans le délai d'un mois à compter de sa publication ou, pour les personnes auxquelles il sera notifié, à compter de sa notification.

**Article 5 :**

Le préfet, secrétaire général pour les affaires régionales de la préfecture de la région d'Île-de-France, préfecture de Paris et le directeur régional et interdépartemental de l'hébergement et du logement d'Île-de-France sont chargés, chacun en ce qui le concerne, de l'exécution du présent arrêté qui sera publié au recueil des actes administratifs de la préfecture de la région d'Île-de-France, préfecture de Paris.

Fait à Paris, le **24 JUIL. 2017**

Pour le préfet de la région d'Île-de-France, préfet de Paris et par délégation

La directrice adjointe de l'hébergement  
et du logement  
  
**Marie-Françoise LAVIEVILLE**

Direction régionale et interdépartementale de l'hébergement et du logement  
IDF-2017-07-24-015 - Arrêté de tarification 2017 CHRS de Montgeron

Direction régionale et interdépartementale de  
l'hébergement et du logement

IDF-2017-07-24-016

Arrêté de tarification 2017 CHRS Henry Dunant

*Arrêté fixant la dotation globale de financement 2017 du CHRS Henry Dunant*



PRÉFET DE LA REGION D'ILE-DE-FRANCE

DIRECTION RÉGIONALE ET INTERDÉPARTEMENTALE  
DE L'HÉBERGEMENT ET DU LOGEMENT

**CROIX ROUGE FRANÇAISE**  
**CHRS Henry Dunant**  
**25 Boulevard John Kennedy**  
**91100 CORBEIL-ESSONNES**

N° SIRET : 775 672 272 13 721  
N° EJ Chorus: 2102049683

**ARRETE n °**

**LE PREFET DE LA REGION D'ÎLE DE FRANCE**  
**OFFICIER DE LA LEGION D'HONNEUR**  
**COMMANDEUR DE L'ORDRE NATIONAL DU MERITE**

- Vu** le code de l'action sociale et des familles, notamment les articles L 312-1, L 314-1, L.314-4 à L. 314-7, R. 314-1 à R. 314-43, R. 314-106 à R. 314-110 et R. 314-150 à R. 314-156 ;
- Vu** l'arrêté ministériel du 25 avril 2017 pris en application de l'article L. 314-4 du code de l'action sociale et des familles fixant les dotations régionales limitatives relatives aux frais de fonctionnement des centres d'hébergement et de réinsertion sociale, publié au Journal Officiel de la république française le 7 mai 2017 ;
- Vu** l'arrêté préfectoral en date du 6 juillet 1992 autorisant la création de l'établissement « CHRS Henry Dunant » assurant l'accueil des personnes en difficulté relevant de l'article L 312-1 alinéa 8 du code de l'action sociale et des familles géré par l'association CROIX ROUGE FRANCAISE ;
- Vu** la convention au titre de l'aide sociale en date du 21 novembre 2008 entre l'État et l'Association CROIX ROUGE FRANCAISE ;
- Vu** la décision préfectorale de tarification du 3 juillet 2017 ;



## ARRÊTE

### **Article 1<sup>er</sup> :**

Pour l'exercice budgétaire 2017, les dépenses et les recettes prévisionnelles du CHRS Henry Dunant sis à Corbeil-Essonnes, sont autorisées comme suit :

	<b>Groupes fonctionnels</b>	<b>Montants en Euros</b>	<b>Total en Euros</b>
<b>Dépenses</b>	Groupe I : Dépenses afférentes à l'exploitation courante	355 857 €	1 553 966 €
	Groupe II : Dépenses afférentes au personnel	908 609 €	
	Groupe III : Dépenses afférentes à la structure	289 500 €	
<b>Recettes</b>	Groupe I : Produits de la tarification	1 441 842€	1 553 966 €
	Groupe II : Autres produits relatifs à l'exploitation	91 000 €	
	Groupe III : Produits financiers et produits non encaissables	0 €	
	Reprise partielle des résultats N-2 : excédentaire	21 124 €	

### **Article 2 :**

Pour l'exercice budgétaire 2017, la dotation globale de financement du CHRS Henry Dunant est fixée à 1 441 842 €, **intégrant la reprise partielle des résultats antérieurs, soit un excédent de 21 124 €.**

La fraction forfaitaire égale, en application de l'article R. 314-107 du code de l'action sociale et des familles, au douzième de la dotation globale de financement, s'élève à **120 153,50 €.**

### **Article 3 :**

Cette dotation sera imputée sur les crédits du programme 177 « Hébergement, parcours vers le logement et insertion des personnes vulnérables » du Ministère du Logement et de l'Habitat durable, délégués à l'Unité Opérationnelle du département de l'Essonne. L'ordonnateur de la dépense est la Préfète de l'Essonne. Le comptable assignataire est le Directeur régional des finances publiques d'Île-de-France et du département de Paris.

### **Article 4 :**

Les recours dirigés contre le présent arrêté doivent être portés devant le tribunal interrégional de la tarification sanitaire et sociale de Paris, sis au Conseil d'État - 1, place du Palais Royal - 75100 PARIS cedex 01, dans le délai d'un mois à compter de sa publication ou, pour les personnes auxquelles il sera notifié, à compter de sa notification.


**Article 5 :**

Le préfet, secrétaire général pour les affaires régionales de la préfecture de la région d'Île-de-France, préfecture de Paris et le directeur régional et interdépartemental de l'hébergement et du logement d'Île-de-France sont chargés, chacun en ce qui le concerne, de l'exécution du présent arrêté qui sera publié au recueil des actes administratifs de la préfecture de la région d'Île-de-France, préfecture de Paris.

Fait à Paris, le

**24 JUIL. 2017**

Pour le préfet de la région d'Île-de-France, préfet de Paris et par délégation

La directrice adjointe de l'hébergement  
et du logement  
  
**Marie-Françoise LAVIEVILLE**





Direction régionale et interdépartementale de  
l'hébergement et du logement

IDF-2017-07-24-017

Arrêté de tarification 2017 CHRS le Phare Le Rebond



PRÉFET DE LA REGION D'ILE-DE-FRANCE

DIRECTION RÉGIONALE ET INTERDÉPARTEMENTALE  
DE L'HÉBERGEMENT ET DU LOGEMENT

Association CASP-ARAPEJ91  
CHRS Le Phare/Le Rebond  
Sis, 21 rue Longpont  
91700 Saint Geneviève des Bois

N° SIRET : 318 732 161 001 42  
N° EJ Chorus: 2102049750

**ARRETE n °**

**LE PREFET DE LA REGION D'ÎLE DE FRANCE  
OFFICIER DE LA LEGION D'HONNEUR  
COMMANDEUR DE L'ORDRE NATIONAL DU MERITE**

- Vu** le code de l'action sociale et des familles, notamment les articles L 312-1, L 314-1, L.314-4 à L. 314-7, R. 314-1 à R. 314-43, R. 314-106 à R. 314-110 et R. 314-150 à R. 314-156 ;
- Vu** l'arrêté ministériel du 25 avril 2017 pris en application de l'article L. 314-4 du code de l'action sociale et des familles fixant les dotations régionales limitatives relatives aux frais de fonctionnement des centres d'hébergement et de réinsertion sociale, publié au Journal Officiel de la république française le 7 mai 2017 ;
- Vu** l'arrêté préfectoral en date du 11 août 1998 autorisant la création de l'établissement « CHRS Le Phare- Le Rebond » assurant l'accueil des personnes en difficulté relevant de l'article L 312-1 alinéa 8 du code de l'action sociale et des familles géré par l'association CASP-ARAPEJ 91 ;
- Vu** l'arrêté préfectoral en date du 12 août 2016 autorisant le transfert de gestion du centre d'hébergement et de réinsertion sociale "Le Phare-Le Rebond" géré par l'association "Association réflexion action prison et justice (ARAPEJ)" à l'association "Centre d'Action Social Protestant dans la région parisienne (CASP)" ;
- Vu** la convention au titre de l'aide sociale en date du 21 novembre 2008 entre l'État et l'Association CASP-ARAPEJ 91 ;
- Vu** la décision préfectorale de tarification du 3 juillet 2017.

## ARRÊTE

### Article 1<sup>er</sup> :

Pour l'exercice budgétaire 2017, les dépenses et les recettes prévisionnelles du CHRS Le Phare/Le Rebond sis, 21 rue Longpont à Sainte Geneviève des bois (91700) sont autorisées comme suit :

	Groupes fonctionnels	Montants en Euros	Total en Euros
<b>Dépenses</b>	Groupe I : Dépenses afférentes à l'exploitation courante  Dont CNR : <b>5 000,46 €</b>	<b>98 900,46 €</b>	<b>1 577 013,03 €</b>
	Groupe II : Dépenses afférentes au personnel	<b>995 864,00 €</b>	
	Groupe III : Dépenses afférentes à la structure  Dont CNR règlement Contentieux n°13.039 : <b>86 183,57 €</b>	<b>482 248,57 €</b>	
<b>Recettes</b>	Groupe I : Produits de la tarification  Dont CNR : <b>91 184,03 €</b>	<b>1 506 731,03 €</b>	<b>1 577 013,03 €</b>
	Groupe II : Autres produits relatifs à l'exploitation	<b>63 744,00 €</b>	
	Groupe III : Produits financiers et produits non encaissables	<b>6 538,00 €</b>	

### Article 2 :

Pour l'exercice budgétaire 2017, la dotation globale de financement du CHRS Le Phare/Le Rebond est fixée à **1 506 731,03 €**, **intégrant des crédits non reconductibles à hauteur de 91 184,03 €, dont 86 183,57 € pour le règlement du contentieux n°13.039.**

La fraction forfaitaire égale, en application de l'article R. 314-107 du code de l'action sociale et des familles, au douzième de la dotation globale de financement, s'élève à **125 560,92 €** intégrant les crédits non reconductibles.

### Article 3 :

Cette dotation sera imputée sur les crédits du programme 177 « Hébergement, parcours vers le logement et insertion des personnes vulnérables » du Ministère du Logement et de l'Habitat durable, délégués à l'Unité Opérationnelle du département de l'Essonne. L'ordonnateur de la dépense est le Préfet de l'Essonne. Le comptable assignataire est le Directeur régional des finances publiques d'Île-de-France et du département de Paris.

### Article 4 :

Les recours dirigés contre le présent arrêté doivent être portés devant le tribunal interrégional de la tarification sanitaire et sociale de Paris, sis au Conseil d'État - 1, place du Palais Royal - 75100 PARIS cedex 01, dans le délai d'un mois à compter de sa publication ou, pour les personnes auxquelles il sera notifié, à compter de sa notification.

**Article 5 :**

Le préfet, secrétaire général pour les affaires régionales de la préfecture de la région d'Île-de-France, préfecture de Paris et le directeur régional et interdépartemental de l'hébergement et du logement d'Île-de-France sont chargés, chacun en ce qui le concerne, de l'exécution du présent arrêté qui sera publié au recueil des actes administratifs de la préfecture de la région d'Île-de-France, préfecture de Paris.

Fait à Paris, le **24** JUIL. 2017

Pour le préfet de la région d'Île-de-France, préfet de Paris et par délégation

La directrice adjointe de l'hébergement  
et du logement  
  
**Marie-Françoise LAVIEVILLE**

Direction régionale et interdépartementale de l'hébergement et du logement - IDF-2017-07-24-017 - Arrêté de tarification 2017 CHRS le Phare Le Rebond

Direction régionale et interdépartementale de  
l'hébergement et du logement

IDF-2017-07-24-014

Arrêté de tarification 2017 CHRS Maison Coquerive



PRÉFET DE LA REGION D'ILE-DE-FRANCE

DIRECTION RÉGIONALE ET INTERDÉPARTEMENTALE  
DE L'HÉBERGEMENT ET DU LOGEMENT

Association Jeunesse Feu Vert  
CHRS Maison Coquerive  
197, rue de la République  
91150 ETAMPES

N° SIRET : 775 698 103 001 13  
N° EJ Chorus: 2102049685

ARRETE n °

**LE PREFET DE LA REGION D'ÎLE DE FRANCE  
OFFICIER DE LA LEGION D'HONNEUR  
COMMANDEUR DE L'ORDRE NATIONAL DU MERITE**

- Vu** le code de l'action sociale et des familles, notamment les articles L 312-1, L 314-1, L.314-4 à L. 314-7, R. 314-1 à R. 314-43, R. 314-106 à R. 314-110 et R. 314-150 à R. 314-156 ;
- Vu** l'arrêté ministériel du 25 avril 2017 pris en application de l'article L. 314-4 du code de l'action sociale et des familles fixant les dotations régionales limitatives relatives aux frais de fonctionnement des centres d'hébergement et de réinsertion sociale, publié au Journal Officiel de la république française le 7 mai 2017 ;
- Vu** l'arrêté du préfet de région n°98-1520 en date du 17 août 1998 autorisant la création de l'établissement « CHRS Maison Coquerive » assurant l'accueil des personnes en difficulté relevant de l'article L 312-1 alinéa 8 du code de l'action sociale et des familles géré par l'association Association Jeunesse Feu Vert Fondation Robert Steindecker ;
- Vu** la convention au titre de l'aide sociale en date du 21 novembre 2008 entre l'État et l'Association Jeunesse Feu Vert ;
- Vu** la décision préfectorale de tarification du 3 juillet 2017 ;



## ARRÊTE

### Article 1<sup>er</sup> :

Pour l'exercice budgétaire 2017, les dépenses et les recettes prévisionnelles du CHRS Maison Coquerive sis à Étampes, sont autorisées comme suit :

	<b>Groupes fonctionnels</b>	<b>Montants en Euros</b>	<b>Total en Euros</b>
<b>Dépenses</b>	Groupe I : Dépenses afférentes à l'exploitation courante	<b>94 150 €</b>	<b>943 367 €</b>
	Groupe II : Dépenses afférentes au personnel	<b>598 869,15 €</b>	
	Groupe III : Dépenses afférentes à la structure	<b>250 149,85 €</b>	
	Report à Nouveau : déficit N-2	<b>198 €</b>	
<b>Recettes</b>	Groupe I : Produits de la tarification Dont CNR RAN déficitaire : <b>198 €</b>	<b>927 367,00 €</b>	<b>943 367 €</b>
	Groupe II : Autres produits relatifs à l'exploitation	<b>16 000 €</b>	
	Groupe III : Produits financiers et produits non encaissables	<b>0 €</b>	

### Article 2 :

Pour l'exercice budgétaire 2017, la dotation globale de financement du CHRS Maison Coquerive est fixée à **927 367 €**, **intégrant la reprise des résultats antérieurs, soit un déficit de 198,00 € versés en crédits non reconductibles pour RAN déficitaires.**

La fraction forfaitaire égale, en application de l'article R. 314-107 du code de l'action sociale et des familles, au douzième de la dotation globale de financement, s'élève à **77 280,58 €**.

### Article 3 :

Cette dotation sera imputée sur les crédits du programme 177 « Hébergement, parcours vers le logement et insertion des personnes vulnérables » du Ministère du Logement et de l'Habitat durable, délégués à l'Unité Opérationnelle du département de l'Essonne. L'ordonnateur de la dépense est la Préfète de l'Essonne. Le comptable assignataire est le Directeur régional des finances publiques d'Île-de-France et du département de Paris.

**Article 4 :**

Les recours dirigés contre le présent arrêté doivent être portés devant le tribunal interrégional de la tarification sanitaire et sociale de Paris, sis au Conseil d'État - 1, place du Palais Royal - 75100 PARIS cedex 01, dans le délai d'un mois à compter de sa publication ou, pour les personnes auxquelles il sera notifié, à compter de sa notification.

**Article 5 :**

Le préfet, secrétaire général pour les affaires régionales de la préfecture de la région d'Île-de-France, préfecture de Paris et le directeur régional et interdépartemental de l'hébergement et du logement d'Île-de-France sont chargés, chacun en ce qui le concerne, de l'exécution du présent arrêté qui sera publié au recueil des actes administratifs de la préfecture de la région d'Île-de-France, préfecture de Paris.

Fait à Paris, le **24 JUIL. 2017**

Pour le préfet de la région d'Île-de-France, préfet de Paris et par délégation

La directrice adjointe de l'hébergement  
et du logement  
  
**Marie-Françoise LAVIEVILLE**



Direction régionale et interdépartementale de  
l'hébergement et du logement

IDF-2017-07-24-022

Arrêté fixant la dotation globale de financement 2017 du  
CHRS Femmes Solidarités 91



PRÉFET DE LA REGION D'ILE-DE-FRANCE

DIRECTION RÉGIONALE ET INTERDÉPARTEMENTALE  
DE L'HÉBERGEMENT ET DU LOGEMENT

Association COMMUNAUTÉ JEUNESSE  
CHRS Femmes Solidarité 91  
Sis, 10 Quai de la Borde  
91130 Ris-Orangis

N° SIRET : 785 164 252 000 88

N° EJ Chorus: 2102053044

**ARRETE n °**

**LE PREFET DE LA REGION D'ÎLE DE FRANCE  
OFFICIER DE LA LEGION D'HONNEUR  
COMMANDEUR DE L'ORDRE NATIONAL DU MERITE**

- Vu** le code de l'action sociale et des familles, notamment les articles L 312-1, L 314-1, L.314-4 à L. 314-7, R. 314-1 à R. 314-43, R. 314-106 à R. 314-110 et R. 314-150 à R. 314-156 ;
- Vu** l'arrêté ministériel du 25 avril 2017 pris en application de l'article L. 314-4 du code de l'action sociale et des familles fixant les dotations régionales limitatives relatives aux frais de fonctionnement des centres d'hébergement et de réinsertion sociale, publié au Journal Officiel de la république française le 7 mai 2017 ;
- Vu** l'arrêté préfectoral en date du 11 janvier 1980 autorisant la création de l'établissement CHRS « Femmes Solidarité 91 » assurant l'accueil des personnes en difficulté relevant de l'article L 312-1 alinéa 8 du code de l'action sociale et des familles, modifié par l'arrêté du 8 mars 2010 portant transfert de gestion à l'association Communauté Jeunesse ;
- Vu** la convention au titre de l'aide sociale en date du 21 novembre 2008 entre l'État et l'Association Communauté Jeunesse ;
- Vu** la décision préfectorale de tarification du 3 juillet 2017 ;

## ARRÊTE

### Article 1<sup>er</sup> :

Pour l'exercice budgétaire 2017, les dépenses et les recettes prévisionnelles du CHRS « Femmes Solidarité 91 » sis, 10 Quai de la Borde à Ris-Orangis (91130) sont autorisées comme suit :

	Groupes fonctionnels	Montants en Euros	Total en Euros
<b>Dépenses</b>	Groupe I : Dépenses afférentes à l'exploitation courante  Dont CNR : <b>6 160 €</b>	<b>30 160 €</b>	<b>668 168 €</b>
	Groupe II : Dépenses afférentes au personnel  Dont CNR : <b>2 238 €</b>	<b>411 432 €</b>	
	Groupe III : Dépenses afférentes à la structure  Dont CNR : <b>26 650 €</b>	<b>226 576 €</b>	
<b>Recettes</b>	Groupe I : Produits de la tarification  Dont CNR : <b>35 048 €</b>	<b>656 168 €</b>	<b>668 168 €</b>
	Groupe II : Autres produits relatifs à l'exploitation	<b>12 000 €</b>	
	Groupe III : Produits financiers et produits non encaissables	<b>0 €</b>	

### Article 2 :

Pour l'exercice budgétaire 2017 la dotation globale de financement du CHRS « Femmes Solidarité 91 » est fixée à **656 168 €**, **intégrant des crédits non reconductibles à hauteur de 35 048 €**.

La fraction forfaitaire égale, en application de l'article R. 314-107 du code de l'action sociale et des familles, au douzième de la dotation globale de financement, s'élève à **54 680,66 €**.

### Article 3 :

Cette dotation sera imputée sur les crédits du programme 177 « hébergement, parcours vers le logement et insertion des personnes vulnérables » du Ministère du Logement et de l'Habitat durable, délégués à l'Unité Opérationnelle du département de l'Essonne. L'ordonnateur de la dépense est le Préfet de l'Essonne. Le comptable assignataire est le Directeur régional des finances publiques d'Île-de-France et du département de Paris.

### Article 4 :

Les recours dirigés contre le présent arrêté doivent être portés devant le tribunal interrégional de la tarification sanitaire et sociale de Paris, sis au Conseil d'État - 1, place du Palais Royal - 75100 PARIS cedex 01, dans le délai d'un mois à compter de sa publication ou, pour les personnes auxquelles il sera notifié, à compter de sa notification.

**Article 5 :**

Le préfet, secrétaire général pour les affaires régionales de la préfecture de la région d'Île-de-France, préfecture de Paris et le directeur régional et interdépartemental de l'hébergement et du logement d'Île-de-France sont chargés, chacun en ce qui le concerne, de l'exécution du présent arrêté qui sera publié au recueil des actes administratifs de la préfecture de la région d'Île-de-France, préfecture de Paris.

Fait à Paris, le

**24 JUIL, 2017**

Pour le préfet de la région d'Île-de-France, préfet de Paris et par délégation

La directrice adjointe de l'hébergement  
et du logement  
  
**Marie-Françoise LAVIEVILLE**

Faint, illegible text, possibly bleed-through from the reverse side of the page.



Direction régionale et interdépartementale de  
l'hébergement et du logement

IDF-2017-07-24-021

Arrêté fixant la dotation globale de financement 2017 du  
CHRS Communauté Jeunesse



PRÉFET DE LA REGION D'ILE-DE-FRANCE

DIRECTION RÉGIONALE ET INTERDÉPARTEMENTALE  
DE L'HÉBERGEMENT ET DU LOGEMENT

Association COMMUNAUTÉ JEUNESSE  
CHRS Communauté Jeunesse  
Sis, 21 rue Jules Vallès  
91200 ATHIS MONS

N° SIRET : 785 164 252 00 039  
N° EJ Chorus: 2102049684

**ARRETE n °**

**LE PREFET DE LA REGION D'ÎLE DE FRANCE  
OFFICIER DE LA LEGION D'HONNEUR  
COMMANDEUR DE L'ORDRE NATIONAL DU MERITE**

- Vu** le code de l'action sociale et des familles, notamment les articles L 312-1, L 314-1, L.314-4 à L. 314-7, R. 314-1 à R. 314-43, R. 314-106 à R. 314-110 et R. 314-150 à R. 314-156 ;
- Vu** l'arrêté ministériel du 25 avril 2017 pris en application de l'article L. 314-4 du code de l'action sociale et des familles fixant les dotations régionales limitatives relatives aux frais de fonctionnement des centres d'hébergement et de réinsertion sociale, publié au Journal Officiel de la république française le 7 mai 2017 ;
- Vu** l'arrêté préfectoral en date du 28 décembre 1978 autorisant la création de l'établissement CHRS « Communauté Jeunesse » assurant l'accueil des personnes en difficulté relevant de l'article L 312-1 alinéa 8 du code de l'action sociale et des familles géré par l'association du même nom ;
- Vu** la convention au titre de l'aide sociale en date du 21 novembre 2008 entre l'État et l'Association Communauté Jeunesse ;
- Vu** la décision préfectorale de tarification du 3 juillet 2017 ;

## ARRÊTE

### Article 1<sup>er</sup> :

Pour l'exercice budgétaire 2017, les dépenses et les recettes prévisionnelles du CHRS « Communauté Jeunesse » sis, 21 rue Jules Vallès à Athis-Mons (91200) sont autorisées comme suit :

	<b>Groupes fonctionnels</b>	<b>Montants en Euros</b>	<b>Total en Euros</b>
<b>Dépenses</b>	Groupe I : Dépenses afférentes à l'exploitation courante	<b>120 960 €</b>	<b>1 824 338 €</b>
	Groupe II : Dépenses afférentes au personnel Dont CNR : <b>5 000 €</b>	<b>1 322 727 €</b>	
	Groupe III : Dépenses afférentes à la structure	<b>380 651 €</b>	
<b>Recettes</b>	Groupe I : Produits de la tarification Dont CNR : <b>5 000 €</b>	<b>1 749 078 €</b>	<b>1 824 338 €</b>
	Groupe II : Autres produits relatifs à l'exploitation	<b>70 000 €</b>	
	Groupe III : Produits financiers et produits non encaissables	<b>5 260 €</b>	

### Article 2 :

Pour l'exercice budgétaire 2017 la dotation globale de financement du CHRS « Communauté Jeunesse » est fixée à **1 749 078 €**, **intégrant des crédits non reconductibles à hauteur de 5 000 €**.

La fraction forfaitaire égale, en application de l'article R. 314-107 du code de l'action sociale et des familles, au douzième de la dotation globale de financement, s'élève à **145 756,50 €**.

### Article 3 :

Cette dotation sera imputée sur les crédits du programme 177 « hébergement, parcours vers le logement et insertion des personnes vulnérables » du Ministère du Logement et de l'Habitat durable, délégués à l'Unité Opérationnelle du département de l'Essonne. L'ordonnateur de la dépense est le Préfet de l'Essonne. Le comptable assignataire est le Directeur régional des finances publiques d'Île-de-France et du département de Paris.

### Article 4 :

Les recours dirigés contre le présent arrêté doivent être portés devant le tribunal interrégional de la tarification sanitaire et sociale de Paris, sis au Conseil d'État - 1, place du Palais Royal - 75100 PARIS cedex 01, dans le délai d'un mois à compter de sa publication ou, pour les personnes auxquelles il sera notifié, à compter de sa notification.

**Article 5 :**

Le préfet, secrétaire général pour les affaires régionales de la préfecture de la région d'Île-de-France, préfecture de Paris et le directeur régional et interdépartemental de l'hébergement et du logement d'Île-de-France sont chargés, chacun en ce qui le concerne, de l'exécution du présent arrêté qui sera publié au recueil des actes administratifs de la préfecture de la région d'Île-de-France, préfecture de Paris.

Fait à Paris, le

**24 JUL. 2017**

Pour le préfet de la région d'Île-de-France, préfet de Paris et par délégation

La directrice adjointe de l'hébergement  
et du logement

  
**Marie-Françoise LAVIEVILLE**



Direction régionale et interdépartementale de  
l'hébergement et du logement

IDF-2017-07-24-019

Arrêté fixant la dotation globale de financement 2017 du  
CHRS Les Colibris de la Fontaine



PRÉFET DE LA REGION D'ILE-DE-FRANCE

DIRECTION RÉGIONALE ET INTERDÉPARTEMENTALE  
DE L'HÉBERGEMENT ET DU LOGEMENT

**CROIX ROUGE FRANÇAISE**  
**CHS Les Colibris de la Fontaine**  
**1 rue d Château de la Fontaine**  
**91220 BRETIGNY-SUR-ORGE**

N° SIRET : 775 672 272 17 136  
N° EJ Chorus: 2102049682

**ARRETE n °**

**LE PREFET DE LA REGION D'ÎLE DE FRANCE**  
**OFFICIER DE LA LEGION D'HONNEUR**  
**COMMANDEUR DE L'ORDRE NATIONAL DU MERITE**

- Vu** le code de l'action sociale et des familles, notamment les articles L 312-1, L 314-1, L.314-4 à L. 314-7, R. 314-1 à R. 314-43, R. 314-106 à R. 314-110 et R. 314-150 à R. 314-156 ;
- Vu** l'arrêté ministériel du 25 avril 2017 pris en application de l'article L. 314-4 du code de l'action sociale et des familles fixant les dotations régionales limitatives relatives aux frais de fonctionnement des centres d'hébergement et de réinsertion sociale, publié au Journal Officiel de la république française le 7 mai 2017 ;
- Vu** l'arrêté préfectoral en date du 6 juillet 1992 autorisant la création de l'établissement « CHS Les Colibris de la Fontaine » assurant l'accueil des personnes en difficulté relevant de l'article L 312-1 alinéa 8 du code de l'action sociale et des familles géré par l'association Croix Rouge Française ;
- Vu** la convention au titre de l'aide sociale en date du 15 octobre 2014 entre l'État et l'Association Croix Rouge Française ;
- Vu** la décision préfectorale de tarification du 3 juillet 2017 ;



## ARRÊTE

### **Article 1<sup>er</sup> :**

Pour l'exercice budgétaire 2017, les dépenses et les recettes prévisionnelles du CHS Les Colibris de la Fontaine sis à Brétigny-sur-Orge, sont autorisées comme suit :

	<b>Groupes fonctionnels</b>	<b>Montants en Euros</b>	<b>Total en Euros</b>
<b>Dépenses</b>	Groupe I : Dépenses afférentes à l'exploitation courante	262 535 €	1 717 472 €
	Groupe II : Dépenses afférentes au personnel	980 209 €	
	Groupe III : Dépenses afférentes à la structure	474 728 €	
<b>Recettes</b>	Groupe I : Produits de la tarification	1 647 352 €	1 717 472 €
	Groupe II : Autres produits relatifs à l'exploitation	49 120 €	
	Groupe III : Produits financiers et produits non encaissables	0 €	
	Reprise partielle des résultats N-2 : excédentaire	21 000 €	

### **Article 2 :**

Pour l'exercice budgétaire 2017, la dotation globale de financement du CHS Les Colibris de la Fontaine est fixée à **1 647 352 €**, **intégrant la reprise partielle des résultats antérieurs, soit un excédent de 21 000 €.**

La fraction forfaitaire égale, en application de l'article R. 314-107 du code de l'action sociale et des familles, au douzième de la dotation globale de financement, s'élève à **137 279,33 €.**

### **Article 3 :**

Cette dotation sera imputée sur les crédits du programme 177 « Hébergement, parcours vers le logement et insertion des personnes vulnérables » du Ministère du Logement et de l'Habitat durable, délégués à l'Unité Opérationnelle du département de l'Essonne. L'ordonnateur de la dépense est la Préfète de l'Essonne. Le comptable assignataire est le Directeur régional des finances publiques d'Île-de-France et du département de Paris.

### **Article 4 :**

Les recours dirigés contre le présent arrêté doivent être portés devant le tribunal interrégional de la tarification sanitaire et sociale de Paris, sis au Conseil d'État - 1, place du Palais Royal - 75100 PARIS cedex 01, dans le délai d'un mois à compter de sa publication ou, pour les personnes auxquelles il sera notifié, à compter de sa notification.



**Article 5 :**

Le préfet, secrétaire général pour les affaires régionales de la préfecture de la région d'Île-de-France, préfecture de Paris et le directeur régional et interdépartemental de l'hébergement et du logement d'Île-de-France sont chargés, chacun en ce qui le concerne, de l'exécution du présent arrêté qui sera publié au recueil des actes administratifs de la préfecture de la région d'Île-de-France, préfecture de Paris.

Fait à Paris, le **24 JUIL. 2017**

Pour le préfet de la région d'Île-de-France, préfet de Paris et par délégation

La directrice adjointe de l'hébergement  
et du logement  
  
**Marie-Françoise LAVIEVILLE**

Direction régionale et interdépartementale de l'hébergement et du logement - IDF-2017-07-24-019 - Arrêté fixant la dotation globale de financement 2017 du CHRS Les Colibris de la Fontaine

Direction régionale et interdépartementale de  
l'hébergement et du logement

IDF-2017-07-24-020

Arrêté fixant la dotation globale de financement 2017 du  
CHRS Résidence Belle Etoile



PRÉFET DE LA REGION D'ILE-DE-FRANCE

DIRECTION RÉGIONALE ET INTERDÉPARTEMENTALE  
DE L'HÉBERGEMENT ET DU LOGEMENT

Association CASP-ARAPEJ91  
CHRS Résidence Belle-Étoile  
Sis, 6 rue Marx Dormoy  
91200 ATHIS MONS

N° SIRET : 318 732 161 001 18  
N° EJ Chorus: 2102049751

**ARRETE n °**

**LE PREFET DE LA REGION D'ÎLE DE FRANCE  
OFFICIER DE LA LEGION D'HONNEUR  
COMMANDEUR DE L'ORDRE NATIONAL DU MERITE**

- Vu** le code de l'action sociale et des familles, notamment les articles L 312-1, L 314-1, L.314-4 à L. 314-7, R. 314-1 à R. 314-43, R. 314-106 à R. 314-110 et R. 314-150 à R. 314-156 ;
- Vu** l'arrêté ministériel du 25 avril 2017 pris en application de l'article L. 314-4 du code de l'action sociale et des familles fixant les dotations régionales limitatives relatives aux frais de fonctionnement des centres d'hébergement et de réinsertion sociale, publié au Journal Officiel de la république française le 7 mai 2017 ;
- Vu** l'arrêté préfectoral en date du 4 mars 2008, modifiant l'arrêté de la préfecture de région du 15 novembre 1974 autorisant la création de l'établissement CHRS « Résidence Belle Etoile » assurant l'accueil des personnes en difficulté relevant de l'article L 312-1 alinéa 8 du code de l'action sociale et des familles géré par l'association CASP-ARAPEJ91 ;
- Vu** l'arrêté préfectoral en date du 12 août 2016 autorisant le transfert de gestion du centre d'hébergement et de réinsertion sociale "Résidence Belle-Étoile" géré par l'association "Association réflexion action prison et justice (ARAPEJ)" à l'association "Centre d'Action Social Protestant dans la région parisienne (CASP)" ;
- Vu** la convention au titre de l'aide sociale en date du 21 novembre 2008 entre L'État et l'Association CASP-ARAPEJ91 ;
- Vu** la décision préfectorale de tarification du 3 juillet 2017.

## ARRÊTE

### Article 1<sup>er</sup> :

Pour l'exercice budgétaire 2017, les dépenses et les recettes prévisionnelles du CHRS Belle-Etoile sis, 6 rue Marx Dormoy à Athis-Mons (91 200), sont autorisées comme suit :

	<b>Groupes fonctionnels</b>	<b>Montants en Euros</b>	<b>Total en Euros</b>
<b>Dépenses</b>	Groupe I : Dépenses afférentes à l'exploitation courante	<b>46 700 €</b>	<b>644 318,97 €</b>
	Groupe II : Dépenses afférentes au personnel	<b>399 585 €</b>	
	Groupe III : Dépenses afférentes à la structure Dont CNR règlement Contentieux n°13.038 : <b>55 973,97 €</b>	<b>198 033,97 €</b>	
<b>Recettes</b>	Groupe I : Produits de la tarification Dont CNR Contentieux : <b>55 973,97 €</b>	<b>621 518,97 €</b>	<b>644 318,97 €</b>
	Groupe II : Autres produits relatifs à l'exploitation	<b>22 500 €</b>	
	Groupe III : Produits financiers et produits non encaissables	<b>300 €</b>	

### Article 2 :

Pour l'exercice budgétaire 2017, la dotation globale de financement du CHRS Belle-Étoile est fixée à **621 518,97 €**, intégrant des crédits non reconductibles à hauteur de **55 973,97 €** pour le règlement du contentieux n°13.038.

La fraction forfaitaire égale, en application de l'article R. 314-107 du code de l'action sociale et des familles, au douzième de la dotation globale de financement, s'élève à **51 793,25 €**, intégrant les crédits non reconductibles.

### Article 3 :

Cette dotation sera imputée sur les crédits du programme 177 « Hébergement, parcours vers le logement et insertion des personnes vulnérables » du Ministère du Logement et de l'Habitat durable, délégués à l'Unité Opérationnelle du département de l'Essonne. L'ordonnateur de la dépense est le Préfet de l'Essonne. Le comptable assignataire est le Directeur régional des finances publiques d'Île-de-France et du département de Paris.

**Article 4 :**

Les recours dirigés contre le présent arrêté doivent être portés devant le tribunal interrégional de la tarification sanitaire et sociale de Paris, sis au Conseil d'État - 1, place du Palais Royal - 75100 PARIS cedex 01, dans le délai d'un mois à compter de sa publication ou, pour les personnes auxquelles il sera notifié, à compter de sa notification.

**Article 5 :**

Le préfet, secrétaire général pour les affaires régionales de la préfecture de la région d'Île-de-France, préfecture de Paris et le directeur régional et interdépartemental de l'hébergement et du logement d'Île-de-France sont chargés, chacun en ce qui le concerne, de l'exécution du présent arrêté qui sera publié au recueil des actes administratifs de la préfecture de la région d'Île-de-France, préfecture de Paris.

Fait à Paris, le

**24 JUL. 2017**

Pour le préfet de la région d'Île-de-France, préfet  
de Paris et par délégation

La directrice adjointe de l'hébergement  
et du logement

  
**Marie-Françoise LAVIEVILLE**

107

Direction régionale et interdépartementale de l'hébergement et du logement - IDF-2017-07-24-020 - Arrêté fixant la dotation globale de financement 2017 du CHRS Résidence Belle Etoile